湛江市遂溪县2020年河湖划界项目
（湛川河）设计图册

广东城华工程咨询有限公司
证书编号:丙级A444001732
二0二零年十月

图 纸 目 录

湛江市遂溪县2020年河湖划界项目
（田西河）

序号	图纸名称	图号	图幅	专业	序号	图纸名称	图号	图幅	专业
0	河道管理范围指引图	ZJSX-ZHJ-00	A2	水工					
1	河道管理范围线划定(1/23)	ZJSX-ZHJ-01	A2	水工					
2	河道管理范围线划定(2/23)	ZJSX-ZHJ-02	A2	水工					
3	河道管理范围线划定(3/23)	ZJSX-ZHJ-03	A2	水工					
4	河道管理范围线划定(4/23)	ZJSX-ZHJ-04	A2	水工					
5	河道管理范围线划定(5/23)	ZJSX-ZHJ-05	A2	水工					
6	河道管理范围线划定(6/23)	ZJSX-ZHJ-06	A2	水工					
7	河道管理范围线划定(7/23)	ZJSX-ZHJ-07	A2	水工					
8	河道管理范围线划定(8/23)	ZJSX-ZHJ-08	A2	水工					
9	河道管理范围线划定(9/23)	ZJSX-ZHJ-09	A2	水工					
10	河道管理范围线划定(10/23)	ZJSX-ZHJ-10	A2	水工					
11	河道管理范围线划定(11/23)	ZJSX-ZHJ-11	A2	水工					
12	河道管理范围线划定(12/23)	ZJSX-ZHJ-12	A2	水工					
13	河道管理范围线划定(13/23)	ZJSX-ZHJ-13	A2	水工					
14	河道管理范围线划定(14/23)	ZJSX-ZHJ-14	A2	水工					
15	河道管理范围线划定(15/23)	ZJSX-ZHJ-15	A2	水工					
16	河道管理范围线划定(16/23)	ZJSX-ZHJ-16	A2	水工					
17	河道管理范围线划定(17/23)	ZJSX-ZHJ-17	A2	水工					
18	河道管理范围线划定(18/23)	ZJSX-ZHJ-18	A2	水工					
19	河道管理范围线划定(19/23)	ZJSX-ZHJ-19	A2	水工					
20	河道管理范围线划定(20/23)	ZJSX-ZHJ-20	A2	水工					
21	河道管理范围线划定(21/23)	ZJSX-ZHJ-21	A2	水工					
22	河道管理范围线划定(22/23)	ZJSX-ZHJ-22	A2	水工					
23	河道管理范围线划定(23/23)	ZJSX-ZHJ-23	A2	水工					
24	管理范围控制点坐标表	ZJSX-ZHJ-24	A2	水工					
25	标识牌坐标表	ZJSX-ZHJ-25	A2	水工					
26	界桩坐标表	ZJSX-ZHJ-26	A2	水工					

会签单位	会签者	日期

2000大地国家坐标系1985国家高程基准

河道管理范围指引图

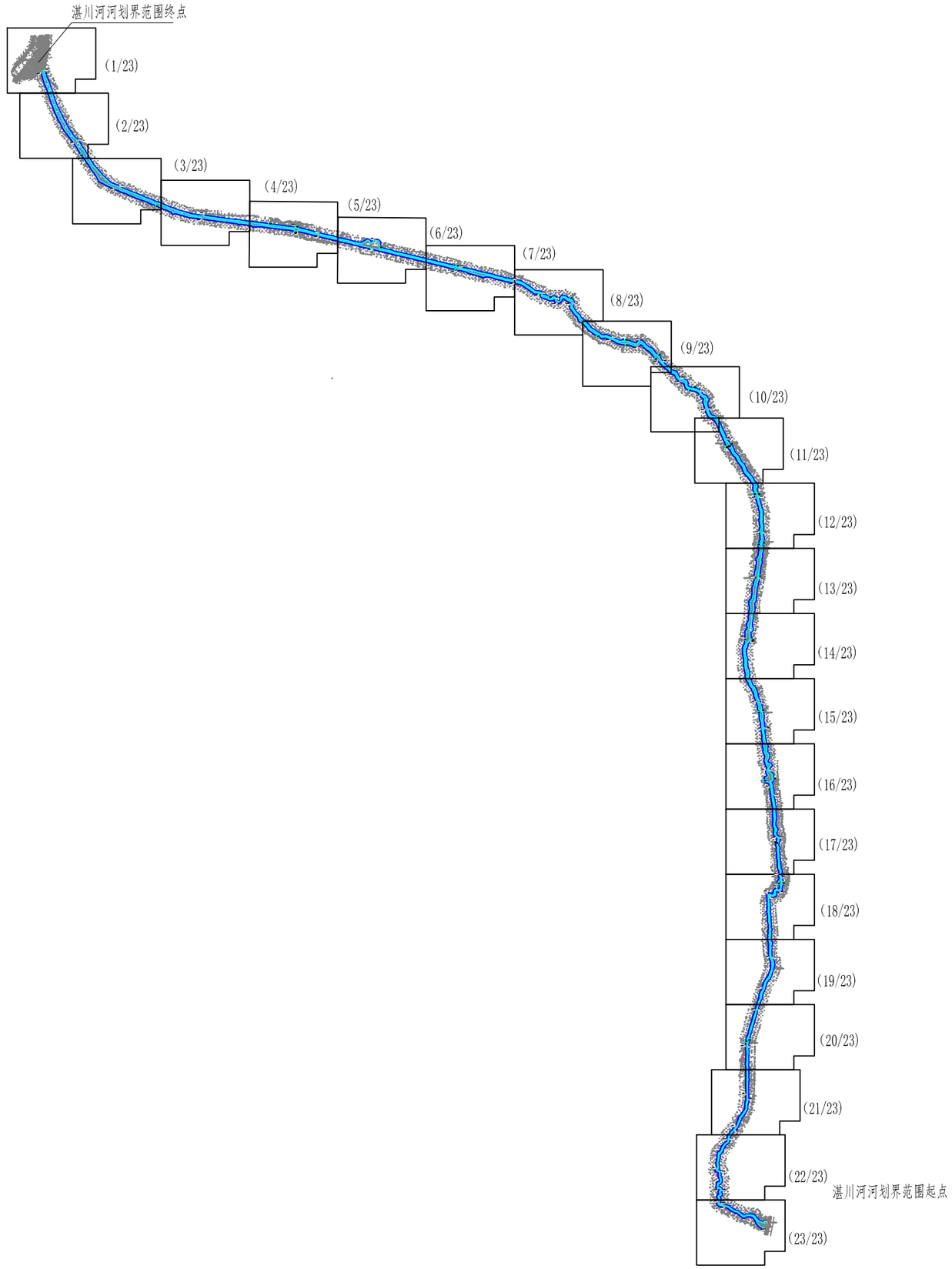

广东城华工程咨询有限公司					
批准			湛江市遂溪县2020年河湖划界项目（湛川河）	方案	阶段
核定				水工	部分
审查			河道管理范围指引图		
校核					
设计					
制图			比例 1:10000	日期	2020.10
设计证号	丙级 A444001732		图号	ZJSX-ZHJ-00	

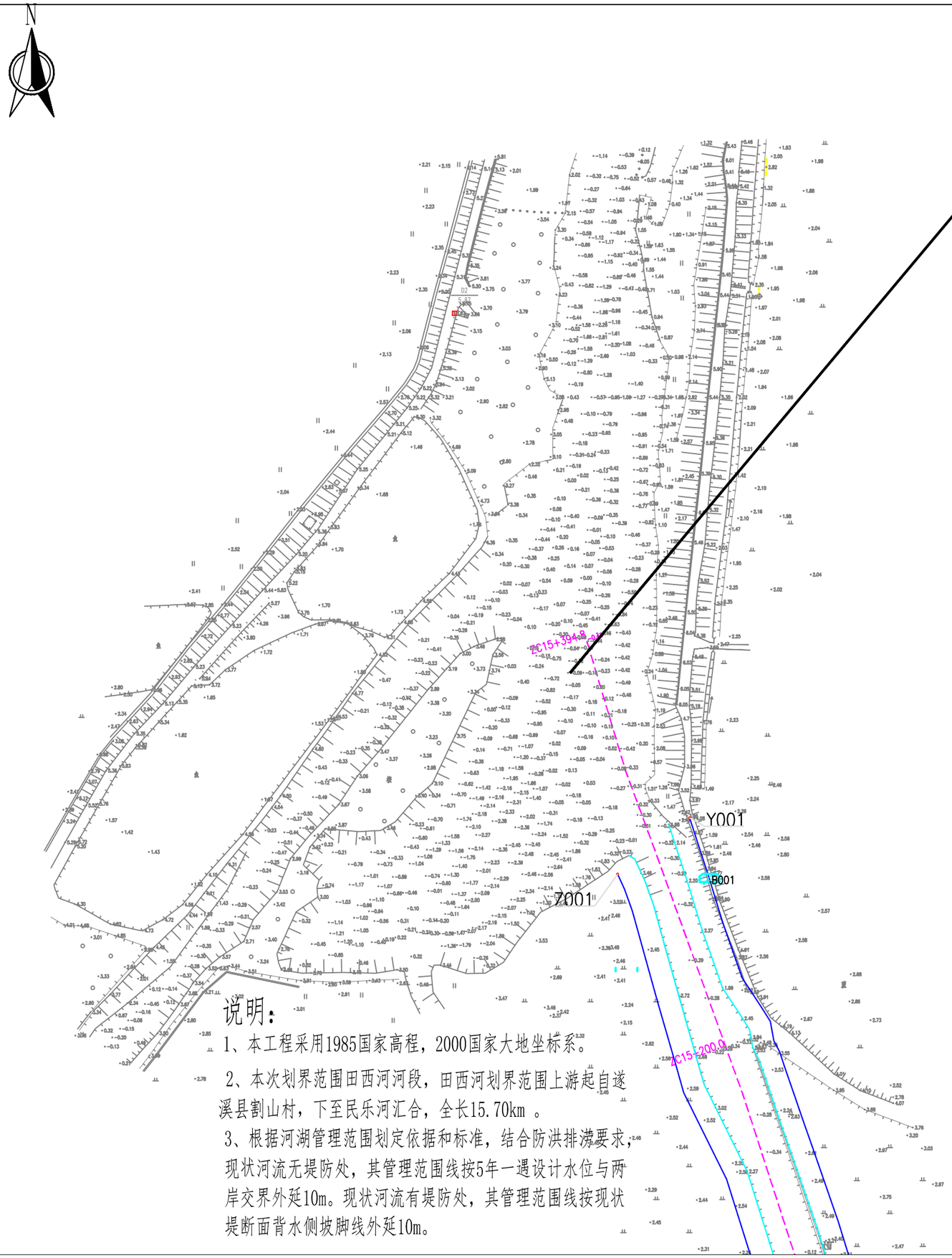

图例：

- 控制点
- 界桩
- 划界基准线
- 管理范围线
- 河道中心线
- 标示牌

说明：

1、本工程采用1985国家高程，2000国家大地坐标系。

2、本次划界范围田西河河段，田西河划界范围上游起自遂溪县割山村，下至民乐河汇合，全长15.70km 。

3、根据河湖管理范围划定依据和标准，结合防洪排涝要求，现状河流无堤防处，其管理范围线按5年一遇设计水位与两岸交界外延10m。现状河流有堤防处，其管理范围线按现状堤断面背水侧坡脚线外延10m。

广东城华工程咨询有限公司			
核定		方 案	阶段
审查		水 工	部分
校核		湛江市遂溪县2020年河湖划界项目（湛川河）	
设计			
制图	CAD	河道管理范围线划定(1/23)	
比例	1:2000		
设计证号	丙级 A444001732	图 号	ZJSX-ZHJ-01

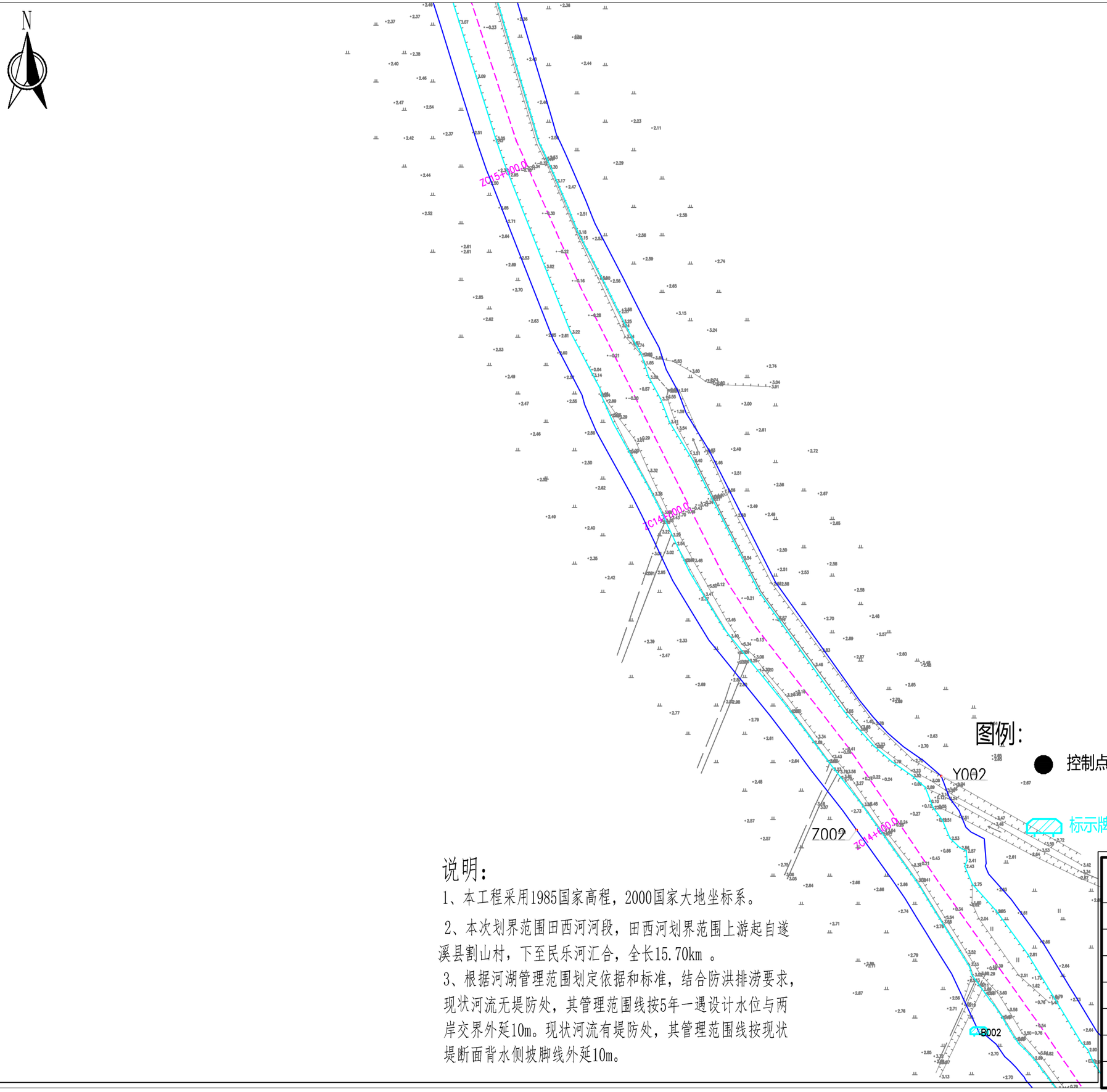

图例：

- 控制点
- 界桩
- 标示牌
- 划界基准线
- 管理范围线
- 河道中心线

说明：

1、本工程采用1985国家高程，2000国家大地坐标系。

2、本次划界范围田西河河段，田西河划界范围上游起自遂溪县割山村，下至民乐河汇合，全长15.70km 。

3、根据河湖管理范围划定依据和标准，结合防洪排涝要求，现状河流无堤防处，其管理范围线按5年一遇设计水位与两岸交界外延10m。现状河流有堤防处，其管理范围线按现状堤断面背水侧坡脚线外延10m。

广东城华工程咨询有限公司			
核定		方 案	阶段
审查		水 工	部分
校核		湛江市遂溪县2020年河湖划界项目（ 湛川河）	
设计			
制图	CAD	河道管理范围线划定(2/23)	
比例	1:2000		
设计证号	丙级 A444001732	图 号	ZJSX-ZHJ-02

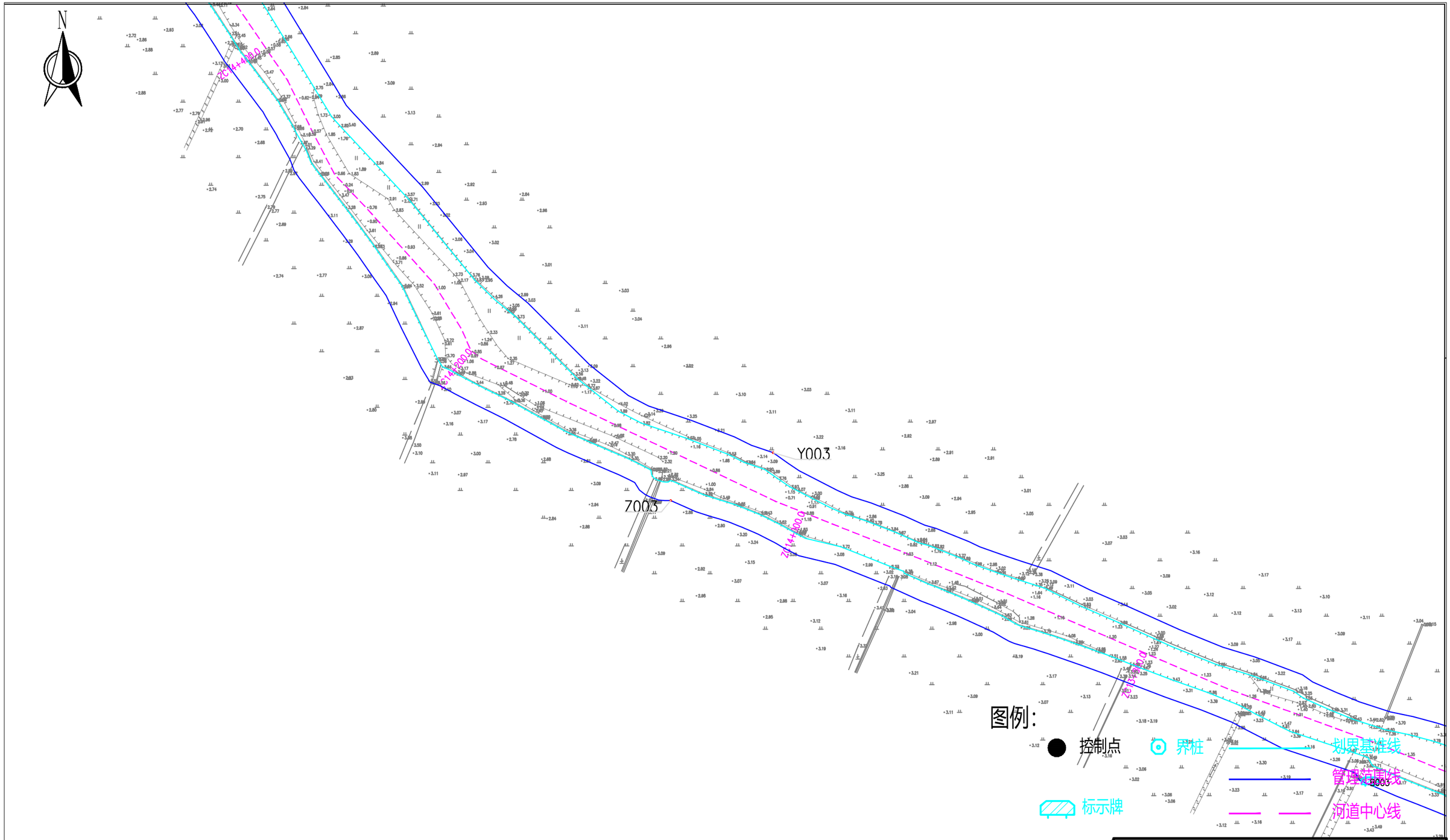

说明:

1、本工程采用1985国家高程，2000国家大地坐标系。

2、本次划界范围田西河河段，田西河划界范围上游起自遂溪县割山村，下至民乐河汇合，全长15.70km 。

3、根据河湖管理范围划定依据和标准，结合防洪排涝要求，现状河流无堤防处，其管理范围线按5年一遇设计水位与两岸交界外延10m。现状河流有堤防处，其管理范围线按现状堤断面背水侧坡脚线外延10m。

广东城华工程咨询有限公司			
核定		方 案	阶段
审查		水 工	部分
校核		湛江市遂溪县2020年河湖划界项目（ 湛川河）	
设计			
制图	CAD	河道管理范围线划定(3/23)	
比例	1:2000		
设计证号	丙级 A444001732	图 号	ZJSX-ZHJ-03

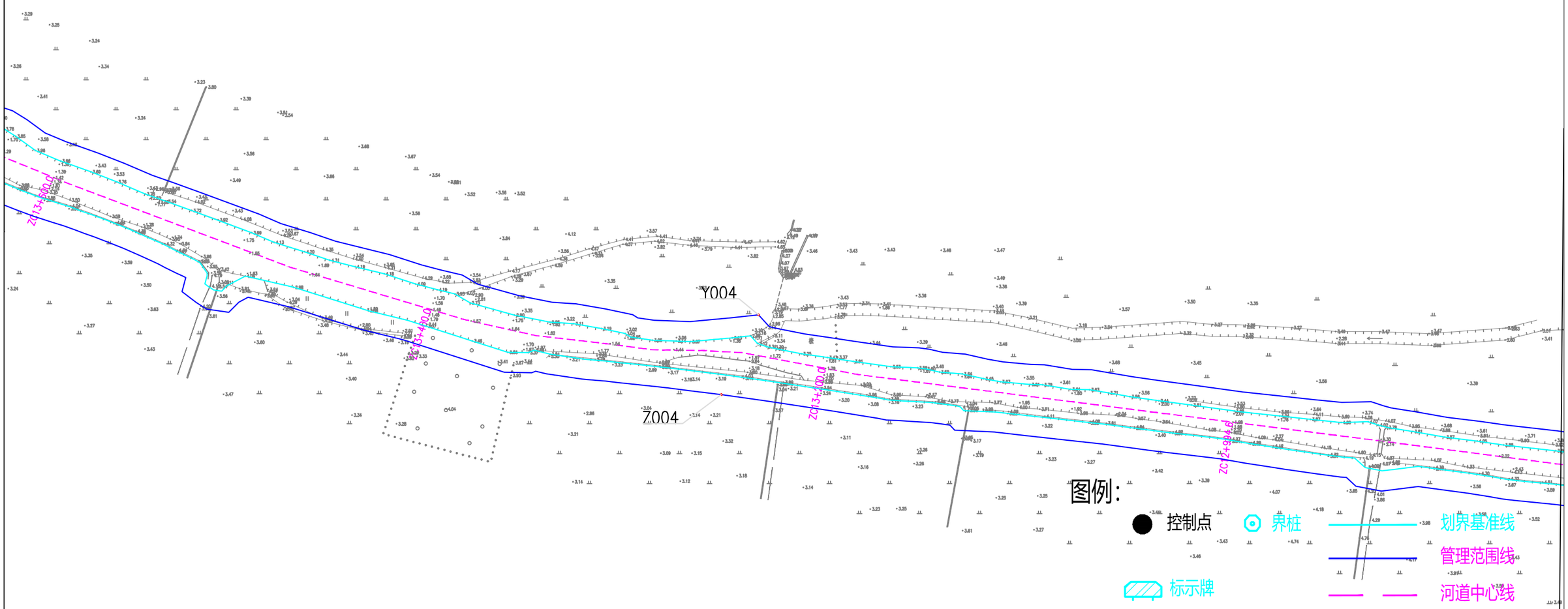

说明:

1、本工程采用1985国家高程，2000国家大地坐标系。

2、本次划界范围田西河河段，田西河划界范围上游起自遂溪县割山村，下至民乐河汇合，全长15.70km 。

3、根据河湖管理范围划定依据和标准，结合防洪排涝要求，现状河流无堤防处，其管理范围线按5年一遇设计水位与两岸交界外延10m。现状河流有堤防处，其管理范围线按现状堤断面背水侧坡脚线外延10m。

广东城华工程咨询有限公司			
核定		方 案	阶段
审查		水 工	部分
校核		湛江市遂溪县2020年河湖划界项目（ 湛川河）	
设计			
制图	CAD	河道管理范围线划定(4/23)	
比例	1:2000		
设计证号	丙级 A444001732	图 号	ZJSX-ZHJ-04

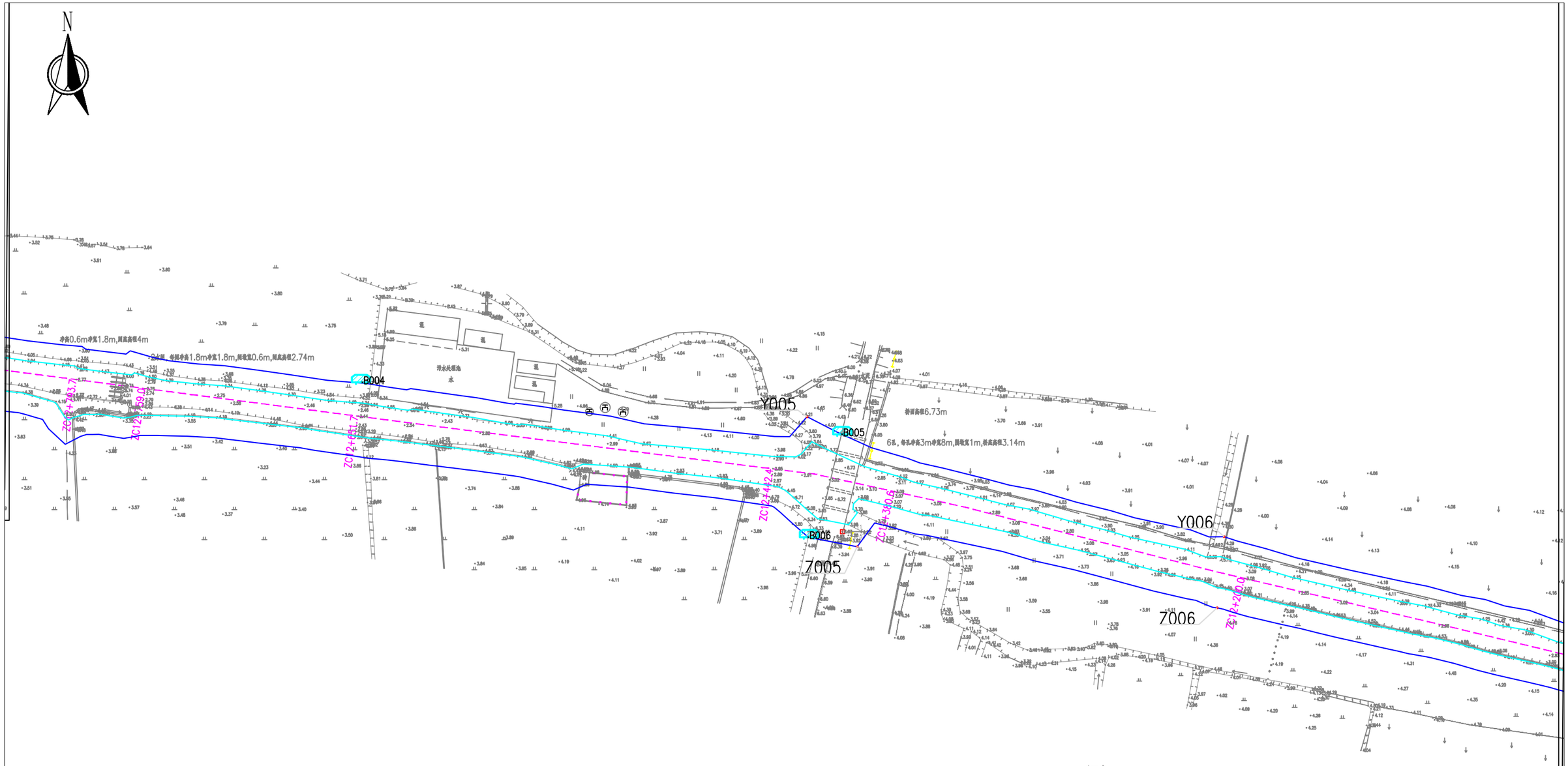

图例：

- 控制点
- 界桩
- 划界基准线
- 管理范围线
- 标示牌
- 河道中心线

说明：

1、本工程采用1985国家高程，2000国家大地坐标系。

2、本次划界范围田西河河段，田西河划界范围上游起自遂溪县割山村，下至民乐河汇合，全长15.70km 。

3、根据河湖管理范围划定依据和标准，结合防洪排涝要求，现状河流无堤防处，其管理范围线按5年一遇设计水位与两岸交界外延10m。现状河流有堤防处，其管理范围线按现状堤断面背水侧坡脚线外延10m。

广东城华工程咨询有限公司			
核定		方 案	阶段
审查		水 工	部分
校核		湛江市遂溪县2020年河湖划界项目（ 湛川河）	
设计			
制图	CAD	河道管理范围线划定(5/22)	
比例	1:2000		
设计证号	丙级 A444001732	图 号	ZJSX-ZHJ-05

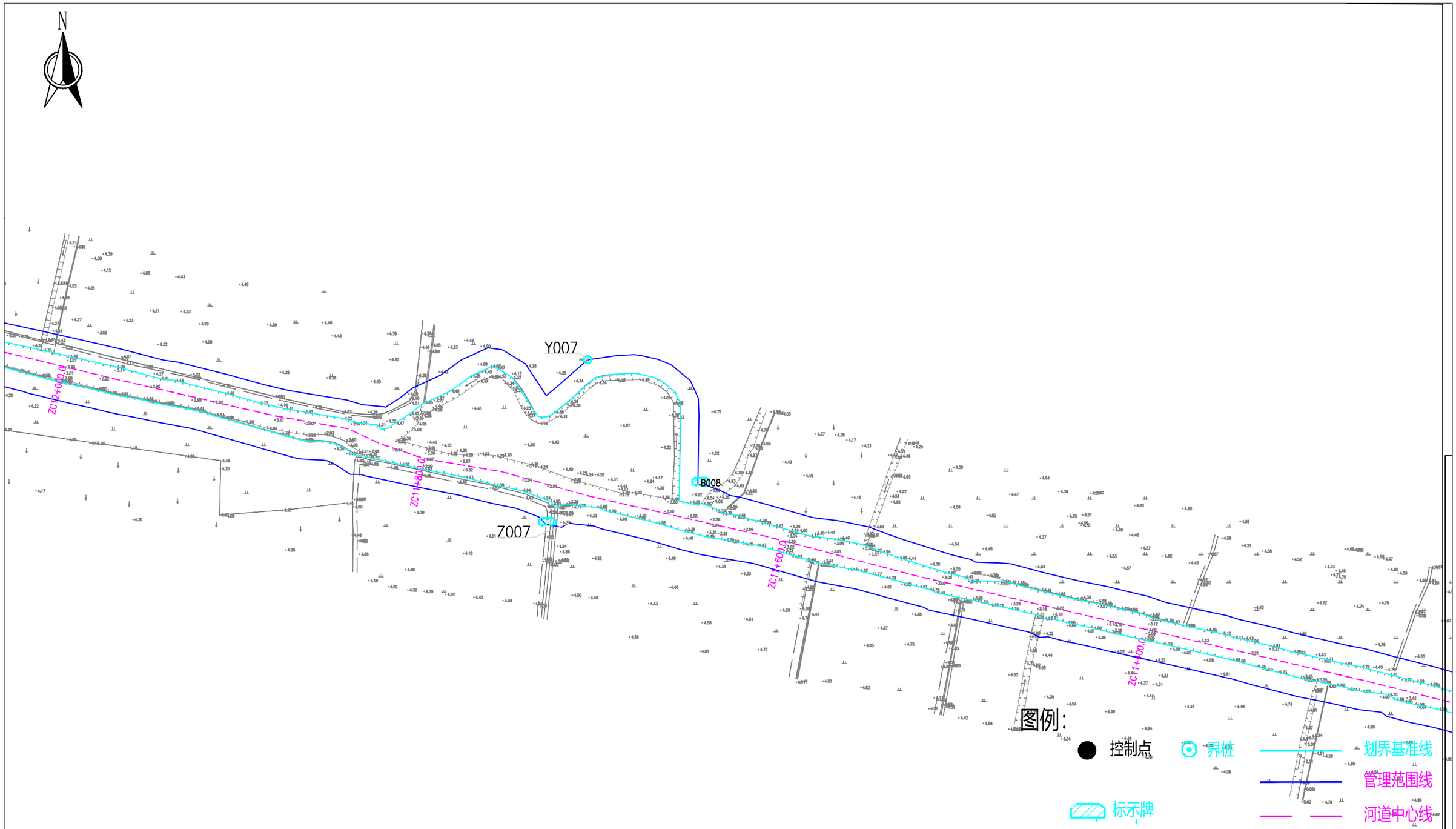

说明:

1、本工程采用1985国家高程，2000国家大地坐标系。

2、本次划界范围田西河河段，田西河划界范围上游起自遂溪县割山村，下至民乐河汇合，全长15.70km 。

3、根据河湖管理范围划定依据和标准，结合防洪排涝要求，现状河流无堤防处，其管理范围线按5年一遇设计水位与两岸交界外延10m。现状河流有堤防处，其管理范围线按现状堤断面背水侧坡脚线外延10m。

广东城华工程咨询有限公司			
核定		方 案	阶段
审查		水 工	部分
校核		湛江市遂溪县2020年河湖划界项目（ 湛川河）	
设计			
制图	CAD	河道管理范围线划定(6/23)	
比例	1:2000		
设计证号	丙级 A444001732	图 号	ZJSX-ZHJ-06

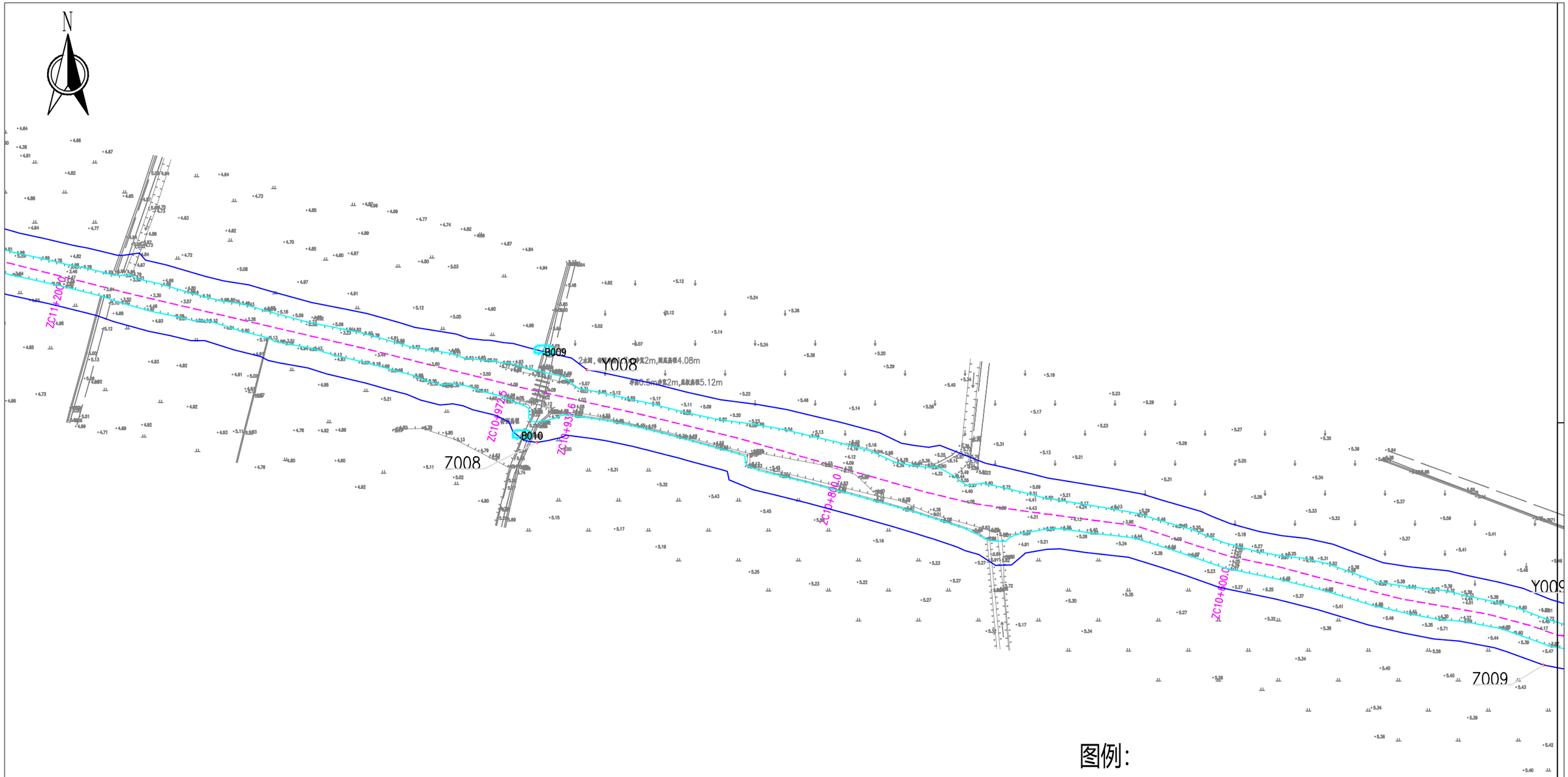

图例：

- 控制点
- 界桩
- 标示牌
- 划界基准线
- 管理范围线
- 河道中心线

说明：

1、本工程采用1985国家高程，2000国家大地坐标系。

2、本次划界范围田西河河段，田西河划界范围上游起自遂溪县割山村，下至民乐河汇合，全长15.70km 。

3、根据河湖管理范围划定依据和标准，结合防洪排涝要求，现状河流无堤防处，其管理范围线按5年一遇设计水位与两岸交界外延10m。现状河流有堤防处，其管理范围线按现状堤断面背水侧坡脚线外延10m。

广东城华工程咨询有限公司			
核定		方 案	阶段
审查		水 工	部分
校核		湛江市遂溪县2020年河湖划界项目（ 湛川河）	
设计			
制图	CAD	河道管理范围线划定(7/23)	
比例	1:2000		
设计证号	丙级 A444001732	图 号	ZJSX-ZHJ-07

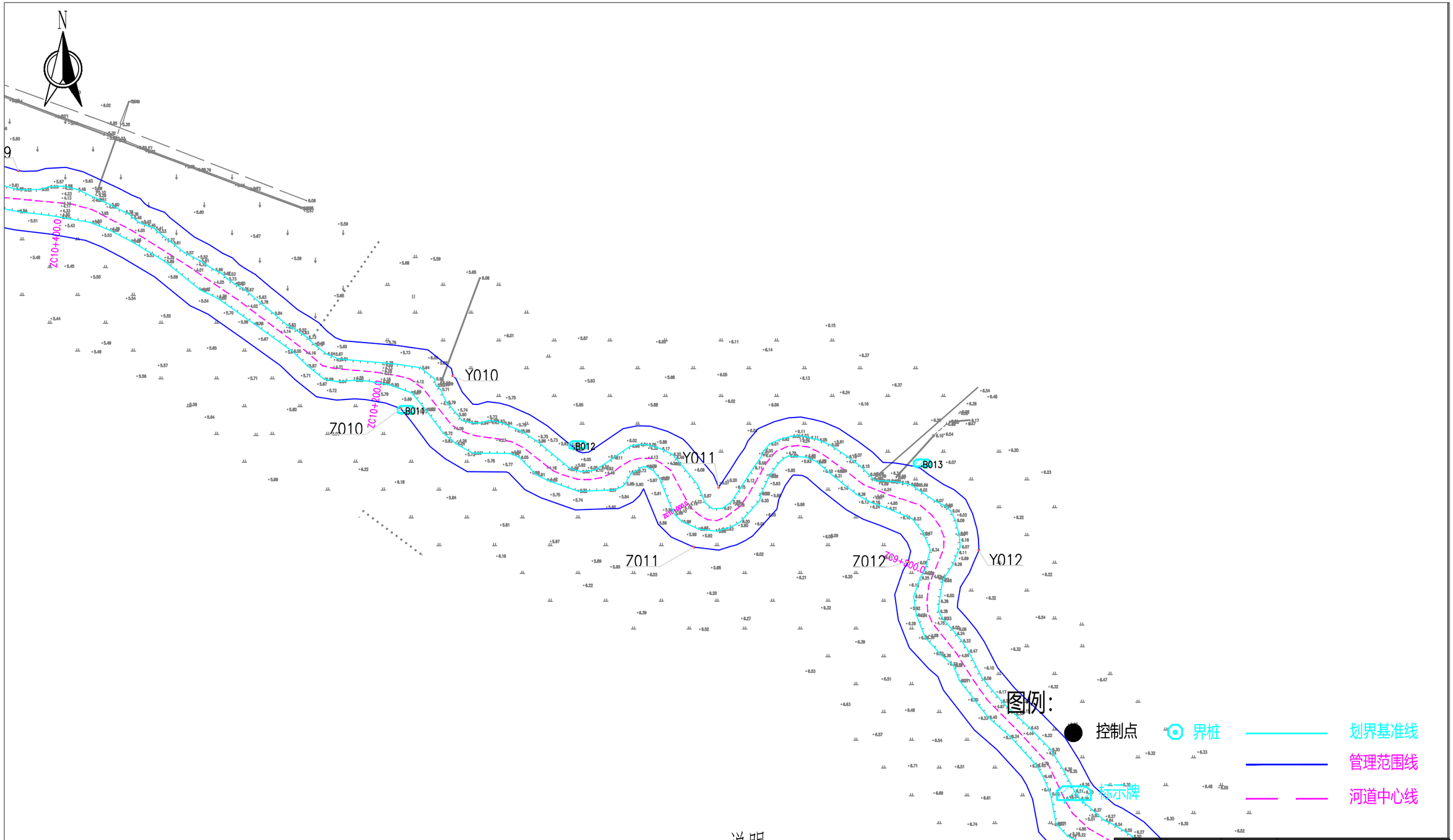

说明：

1、本工程采用1985国家高程，2000国家大地坐标系。

2、本次划界范围田西河河段，田西河划界范围上游起自遂溪县割山村，下至民乐河汇合，全长15.70km 。

3、根据河湖管理范围划定依据和标准，结合防洪排涝要求，现状河流无堤防处，其管理范围线按10年一遇设计水位与两岸交界外延10m。现状河流有堤防处，其管理范围线按现状堤断面背水侧坡脚线外延10m。

广东城华工程咨询有限公司			
核定		方 案	阶段
审查		水 工	部分
校核		湛江市遂溪县2020年河湖划界项目（ 湛川河）	
设计			
制图	CAD	河道管理范围线划定(8/23)	
比例	1:2000		
设计证号	丙级 A444001732	图 号	ZJSX-ZHJ-08

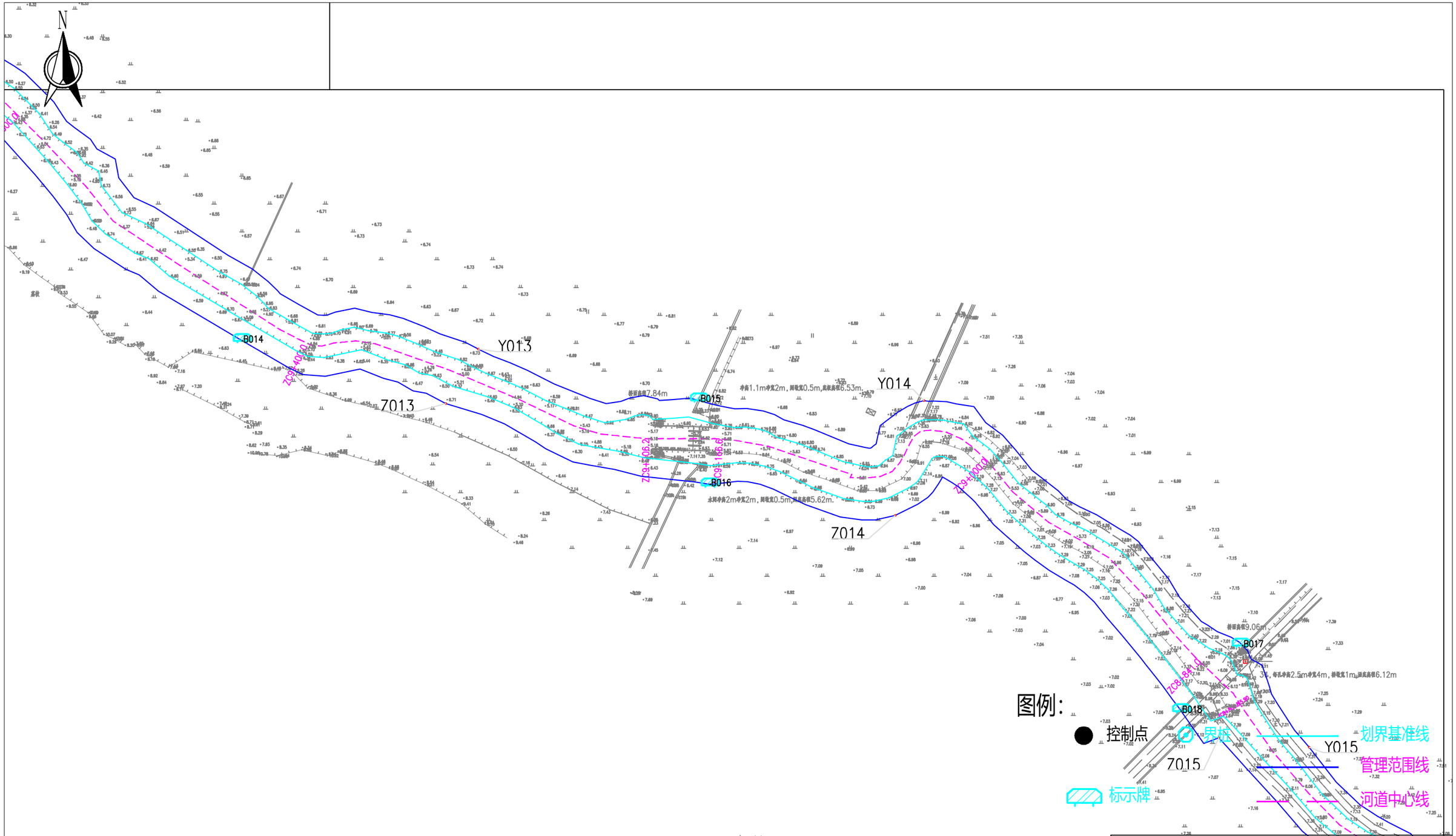

说明：

1、本工程采用1985国家高程，2000国家大地坐标系。

2、本次划界范围田西河河段，田西河划界范围上游起自遂溪县割山村，下至民乐河汇合，全长15.70km 。

3、根据河湖管理范围划定依据和标准，结合防洪排涝要求，现状河流无堤防处，其管理范围线按5年一遇设计水位与两岸交界外延10m。现状河流有堤防处，其管理范围线按现状堤断面背水侧坡脚线外延10m。

广东城华工程咨询有限公司			
核定		方 案	阶段
审查		水 工	部分
校核		湛江市遂溪县2020年河湖划界项目（ 湛川河）	
设计			
制图	CAD	河道管理范围线划定(9/23)	
比例	1:2000		
设计证号	丙级 A444001732	图 号	ZJSX-ZHJ-09

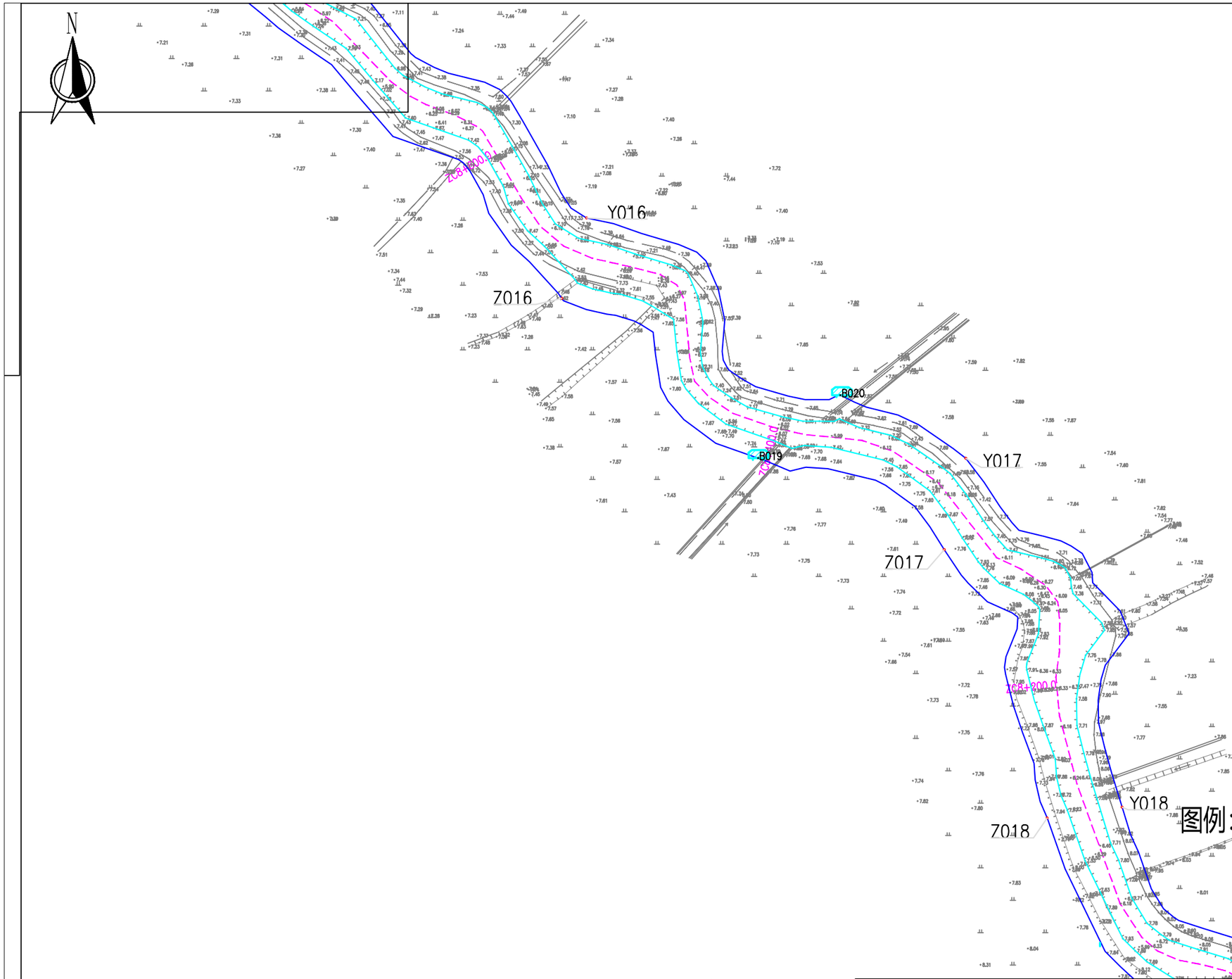

图例：

- 控制点
- 界桩
- 标示牌
- 划界基准线
- 管理范围线
- 河道中心线

说明：

1、本工程采用1985国家高程，2000国家大地坐标系。

2、本次划界范围田西河河段，田西河划界范围上游起自遂溪县割山村，下至民乐河汇合，全长15.70km 。

3、根据河湖管理范围划定依据和标准，结合防洪排涝要求，现状河流无堤防处，其管理范围线按5年一遇设计水位与两岸交界外延10m。现状河流有堤防处，其管理范围线按现状堤断面背水侧坡脚线外延10m。

广东城华工程咨询有限公司			
核定		方 案	阶段
审查		水 工	部分
校核		湛江市遂溪县2020年河湖划界项目（ 湛川河）	
设计			
制图	CAD	河道管理范围线划定(10/23)	
比例	1:2000		
设计证号	丙级 A444001732	图 号	ZJSX-ZHJ-10

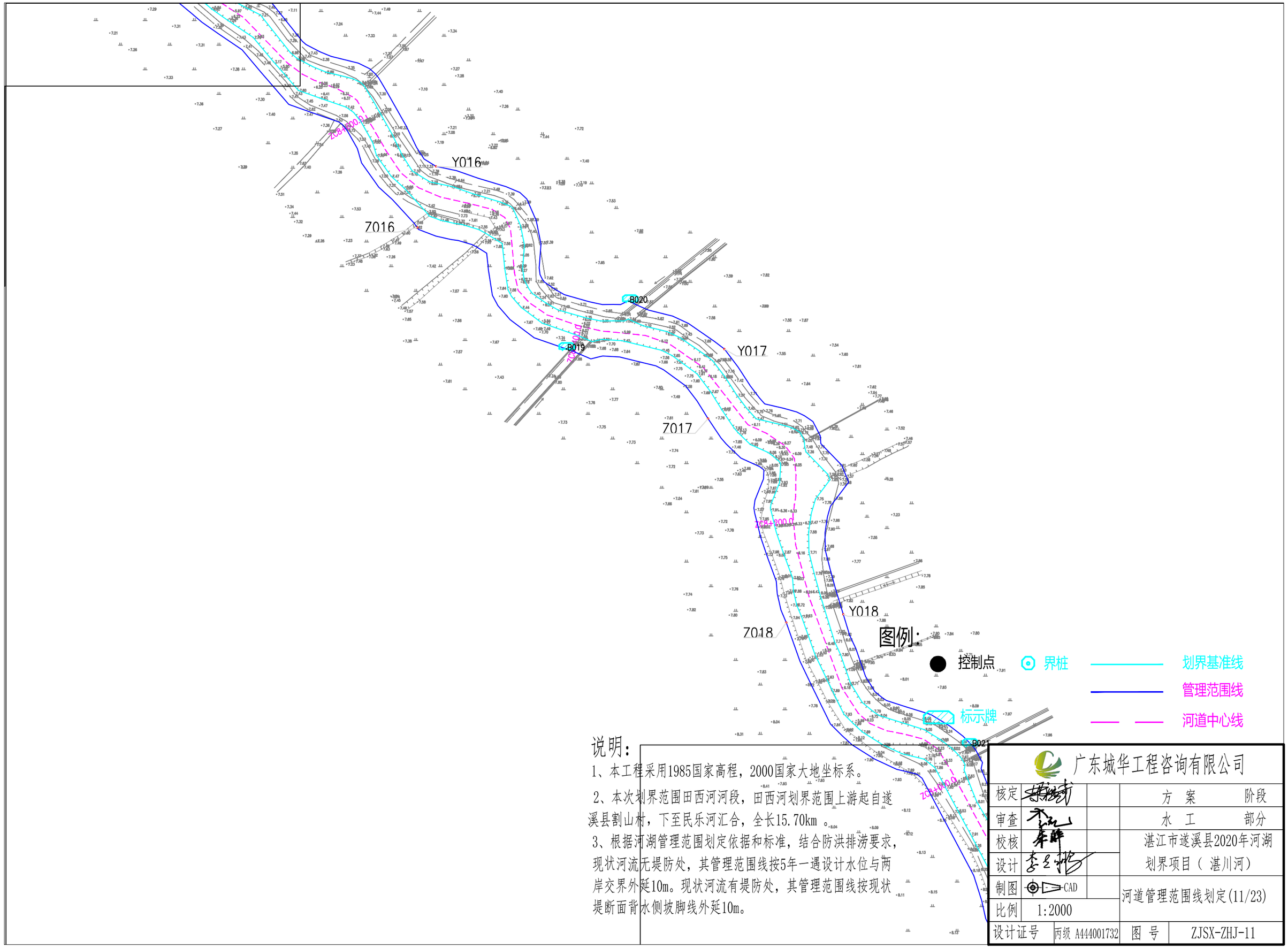

说明：

1、本工程采用1985国家高程，2000国家大地坐标系。

2、本次划界范围田西河河段，田西河划界范围上游起自遂溪县割山村，下至民乐河汇合，全长15.70km 。

3、根据河湖管理范围划定依据和标准，结合防洪排涝要求，现状河流无堤防处，其管理范围线按5年一遇设计水位与两岸交界外延10m。现状河流有堤防处，其管理范围线按现状堤断面背水侧坡脚线外延10m。

广东城华工程咨询有限公司			
核定		方 案	阶段
审查		水 工	部分
校核		湛江市遂溪县2020年河湖划界项目（ 湛川河）	
设计			
制图	CAD	河道管理范围线划定(11/23)	
比例	1:2000		
设计证号	丙级 A444001732	图 号	ZJSX-ZHJ-11

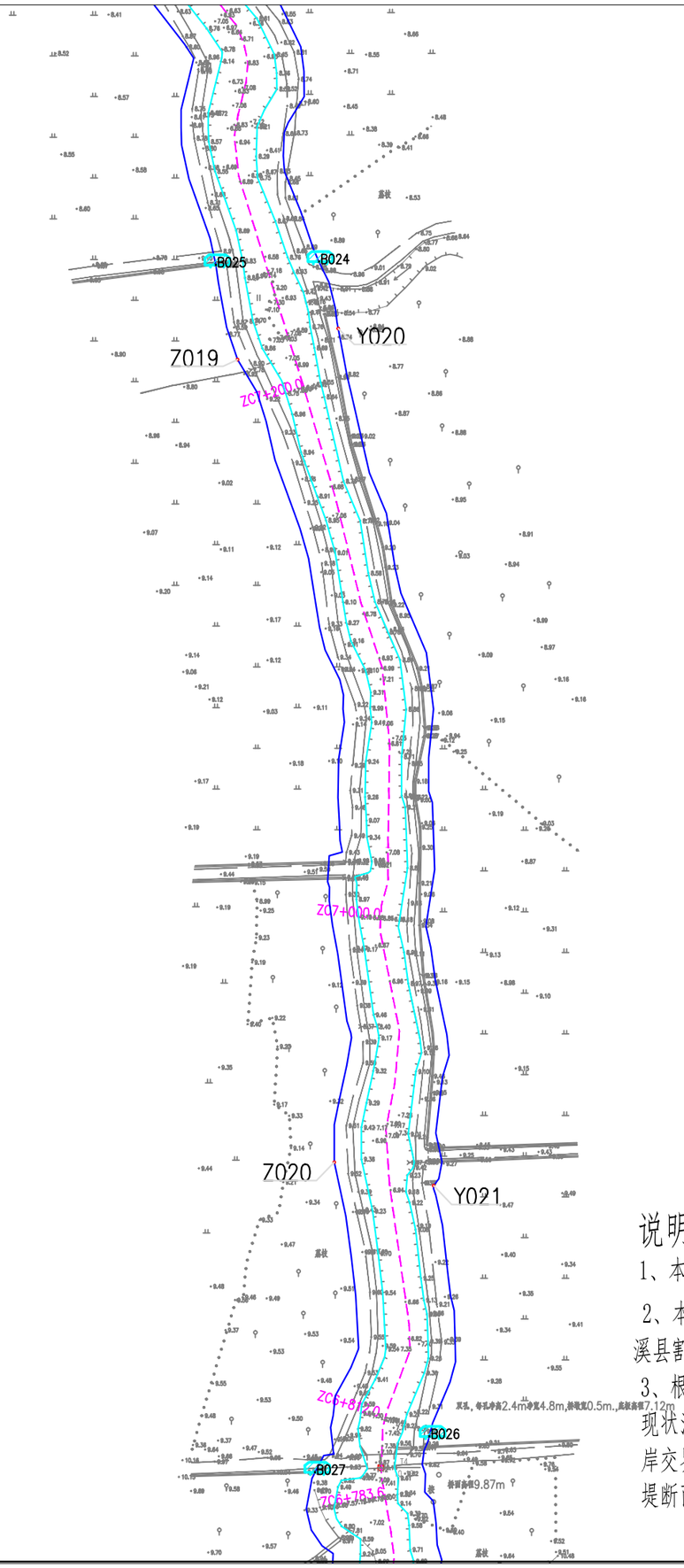

图例：

- 控制点
- 界桩
- 划界基准线
- 管理范围线
- 河道中心线
- 标示牌

说明：

1、本工程采用1985国家高程，2000国家大地坐标系。

2、本次划界范围田西河河段，田西河划界范围上游起自遂溪县割山村，下至民乐河汇合，全长15.70km 。

3、根据河湖管理范围划定依据和标准，结合防洪排涝要求，现状河流无堤防处，其管理范围线按5年一遇设计水位与两岸交界外延10m。现状河流有堤防处，其管理范围线按现状堤断面背水侧坡脚线外延10m。

广东城华工程咨询有限公司				
核定			方 案	阶段
审查			水 工	部分
校核			湛江市遂溪县2020年河湖划界项目（ 湛川河）	
设计				
制图	CAD		河道管理范围线划定(12/23)	
比例	1:2000			
设计证号	丙级 A444001732		图 号	ZJSX-ZHJ-12

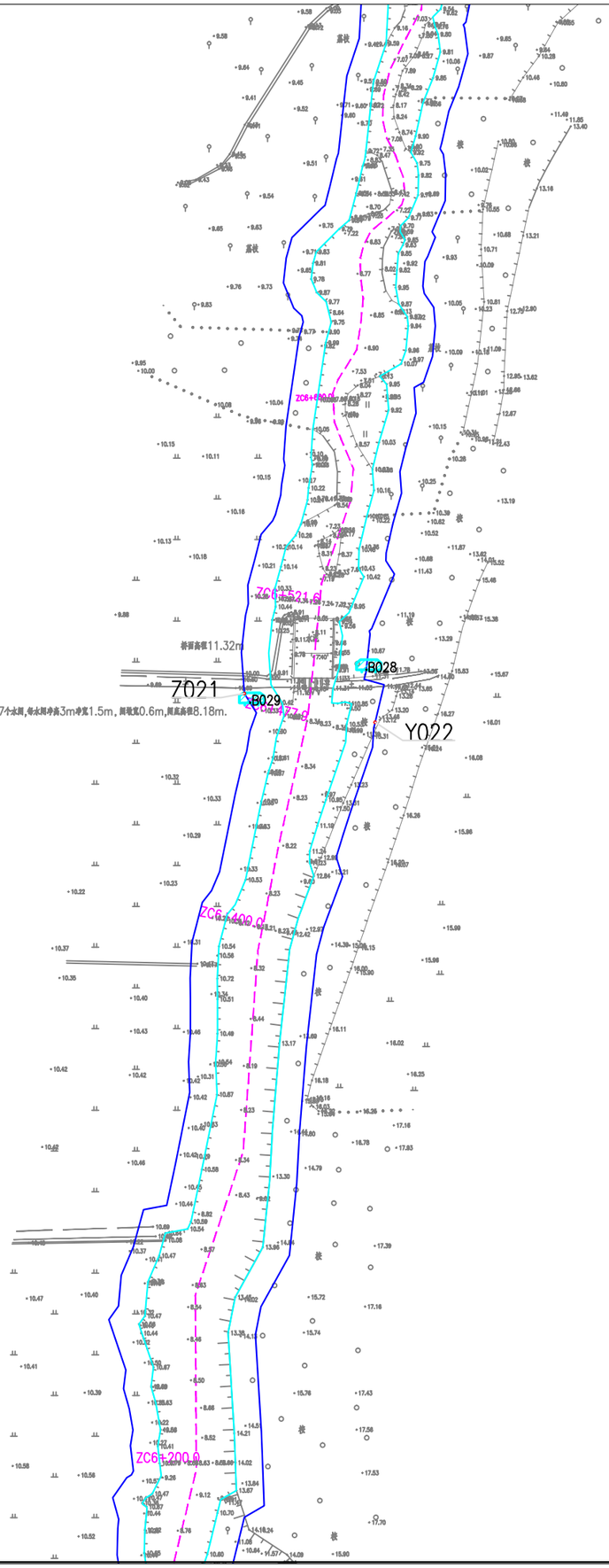

图例：

- 控制点
- 界桩
- 划界基准线
- 管理范围线
- 标示牌
- 河道中心线

说明：

1、本工程采用1985国家高程，2000国家大地坐标系。

2、本次划界范围田西河河段，田西河划界范围上游起自遂溪县割山村，下至民乐河汇合，全长15.70km 。

3、根据河湖管理范围划定依据和标准，结合防洪排涝要求，现状河流无堤防处，其管理范围线按5年一遇设计水位与两岸交界外延10m。现状河流有堤防处，其管理范围线按现状堤断面背水侧坡脚线外延10m。

广东城华工程咨询有限公司			
核定		方 案	阶段
审查		水 工	部分
校核		湛江市遂溪县2020年河湖划界项目（ 湛川河）	
设计			
制图	CAD	河道管理范围线划定(13/23)	
比例	1:2000		
设计证号	丙级 A444001732	图 号	ZJSX-ZHJ-13

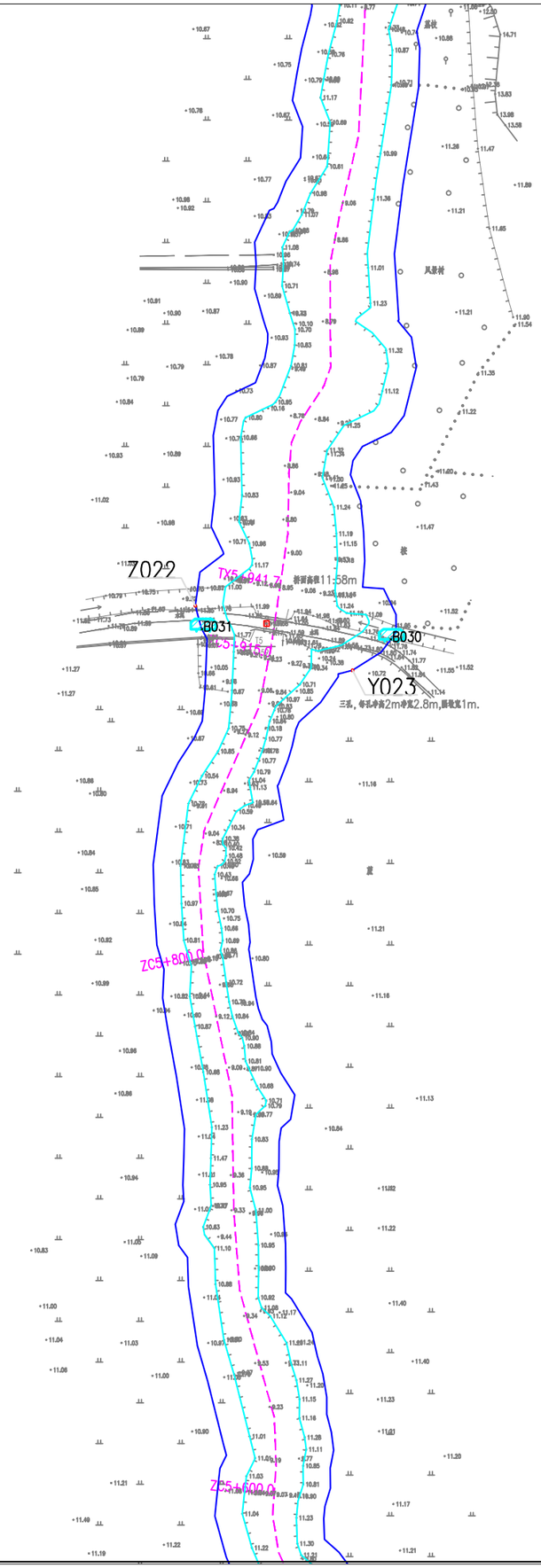

图例：

- 控制点
- 界桩
- 标示牌
- 划界基准线
- 管理范围线
- 河道中心线

说明：

1、本工程采用1985国家高程，2000国家大地坐标系。

2、本次划界范围田西河河段，田西河划界范围上游起自遂溪县割山村，下至民乐河汇合，全长15.70km 。

3、根据河湖管理范围划定依据和标准，结合防洪排涝要求，现状河流无堤防处，其管理范围线按5年一遇设计水位与两岸交界外延10m。现状河流有堤防处，其管理范围线按现状堤断面背水侧坡脚线外延10m。

广东城华工程咨询有限公司			
核定		方 案	阶段
审查		水 工	部分
校核		湛江市遂溪县2020年河湖划界项目（ 湛川河）	
设计			
制图	CAD	河道管理范围线划定(14/23)	
比例	1:2000		
设计证号	丙级 A444001732	图 号	ZJSX-ZHJ-14

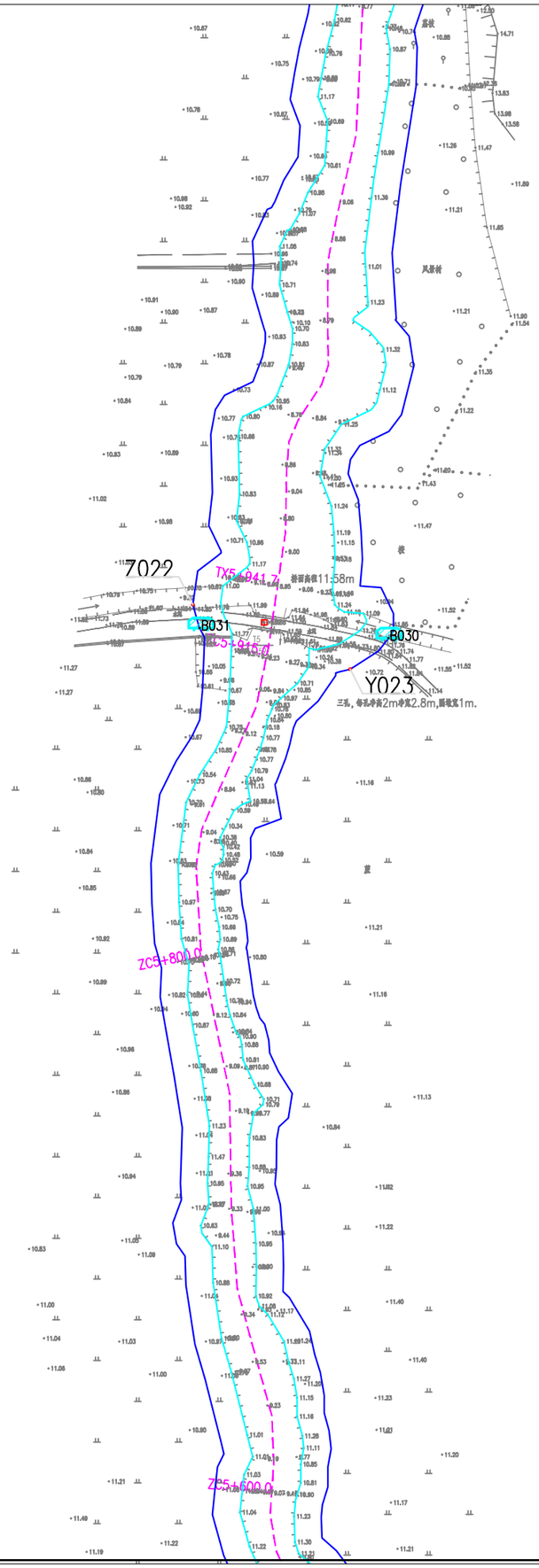

图例:

- 控制点
- 界桩
- 标示牌
- 划界基准线
- 管理范围线
- 河道中心线

说明:

1、本工程采用1985国家高程，2000国家大地坐标系。

2、本次划界范围田西河河段，田西河划界范围上游起自遂溪县割山村，下至民乐河汇合，全长15.70km 。

3、根据河湖管理范围划定依据和标准，结合防洪排涝要求，现状河流无堤防处，其管理范围线按5年一遇设计水位与两岸交界外延10m。现状河流有堤防处，其管理范围线按现状堤断面背水侧坡脚线外延10m。

广东城华工程咨询有限公司			
核定		方 案	阶段
审查		水 工	部分
校核		湛江市遂溪县2020年河湖划界项目（ 湛川河）	
设计			
制图	CAD	河道管理范围线划定(15/23)	
比例	1:2000		
设计证号	丙级 A444001732	图 号	ZJSX-ZHJ-15

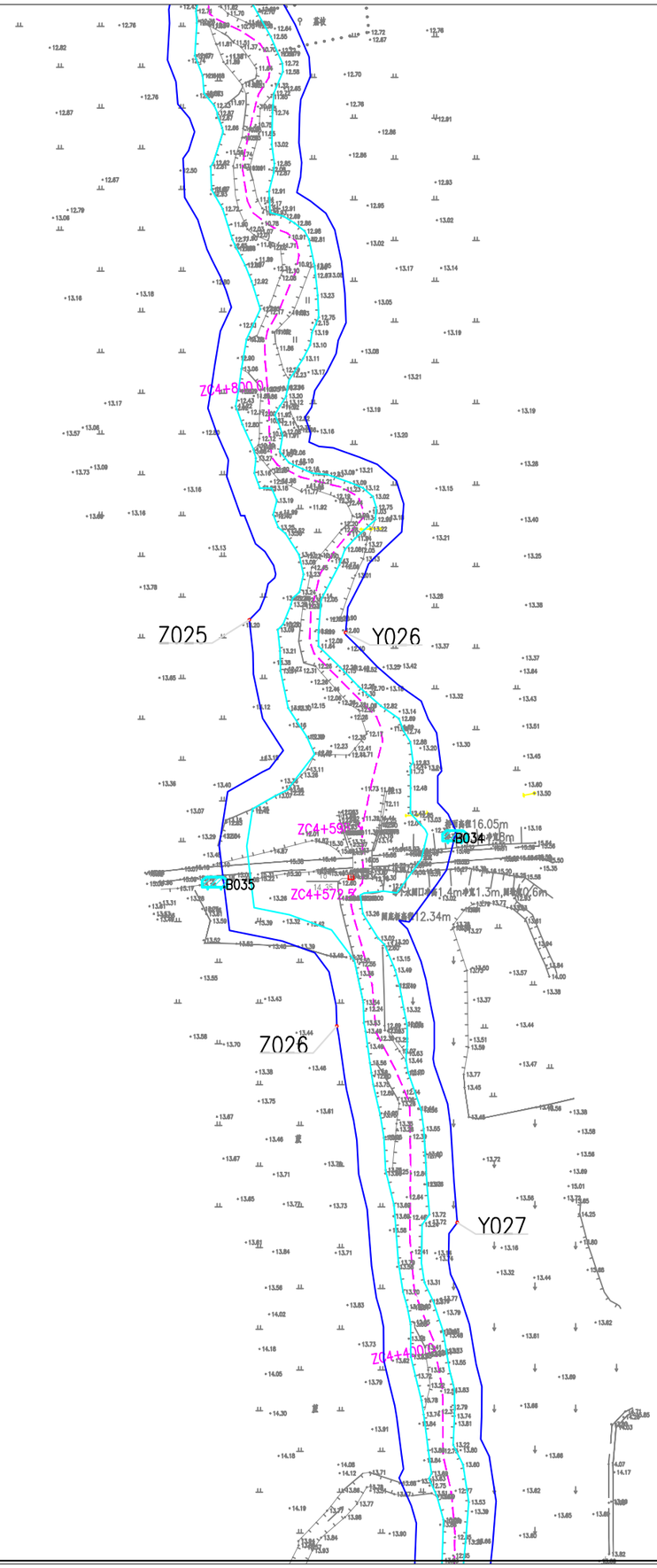

图例：

- 控制点
- 界桩
- 划界基准线
- 管理范围线
- 河道中心线
- 标示牌

说明：

1、本工程采用1985国家高程，2000国家大地坐标系。

2、本次划界范围田西河河段，田西河划界范围上游起自遂溪县割山村，下至民乐河汇合，全长15.70km 。

3、根据河湖管理范围划定依据和标准，结合防洪排涝要求，现状河流无堤防处，其管理范围线按5年一遇设计水位与两岸交界外延10m。现状河流有堤防处，其管理范围线按现状堤断面背水侧坡脚线外延10m。

广东城华工程咨询有限公司			
核定		方 案	阶段
审查		水 工	部分
校核		湛江市遂溪县2020年河湖划界项目（ 湛川河）	
设计			
制图	CAD	河道管理范围线划定(16/23)	
比例	1:2000		
设计证号	丙级 A444001732	图 号	ZJSX-ZHJ-16

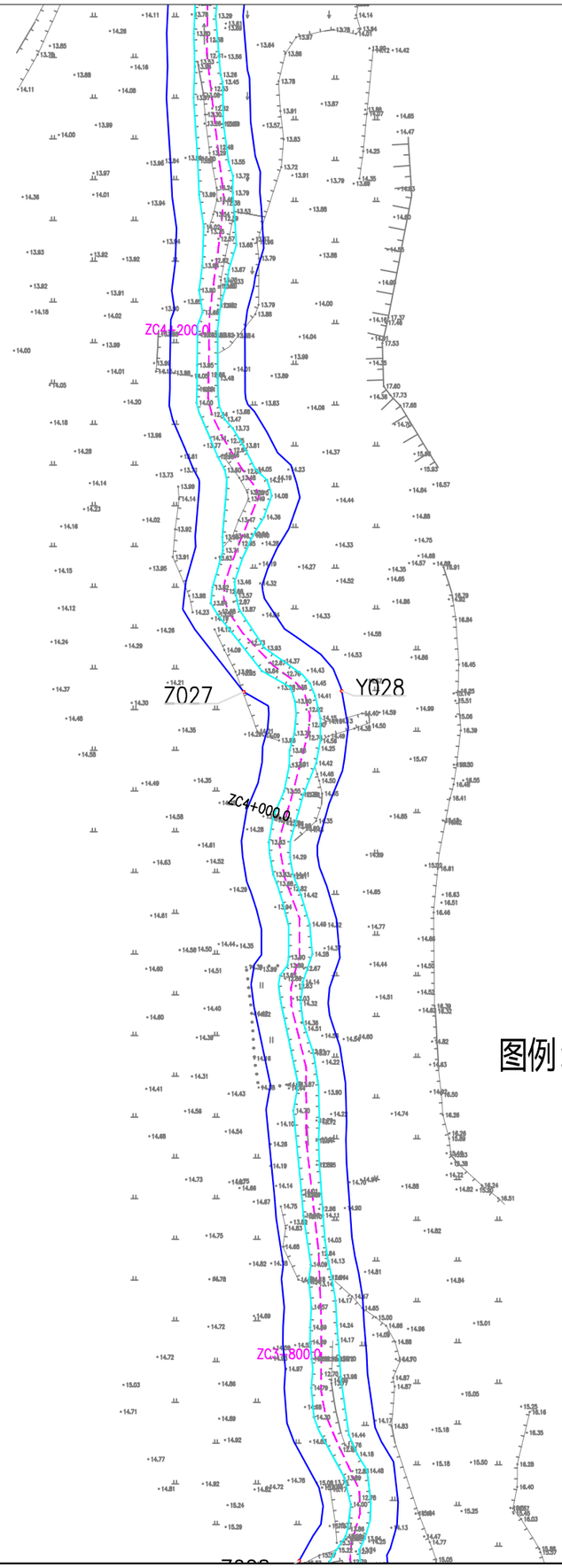

图例：

- 控制点
- 界桩
- 标示牌
- 划界基准线
- 管理范围线
- 河道中心线

说明：

1、本工程采用1985国家高程，2000国家大地坐标系。

2、本次划界范围田西河河段，田西河划界范围上游起自遂溪县割山村，下至民乐河汇合，全长15.70km 。

3、根据河湖管理范围划定依据和标准，结合防洪排涝要求，现状河流无堤防处，其管理范围线按5年一遇设计水位与两岸交界外延10m。现状河流有堤防处，其管理范围线按现状堤断面背水侧坡脚线外延10m。

广东城华工程咨询有限公司			
核定		方 案	阶段
审查		水 工	部分
校核		湛江市遂溪县2020年河湖划界项目（ 湛川河）	
设计			
制图	CAD	河道管理范围线划定(17/23)	
比例	1:2000		
设计证号	丙级 A444001732	图 号	ZJSX-ZHJ-17

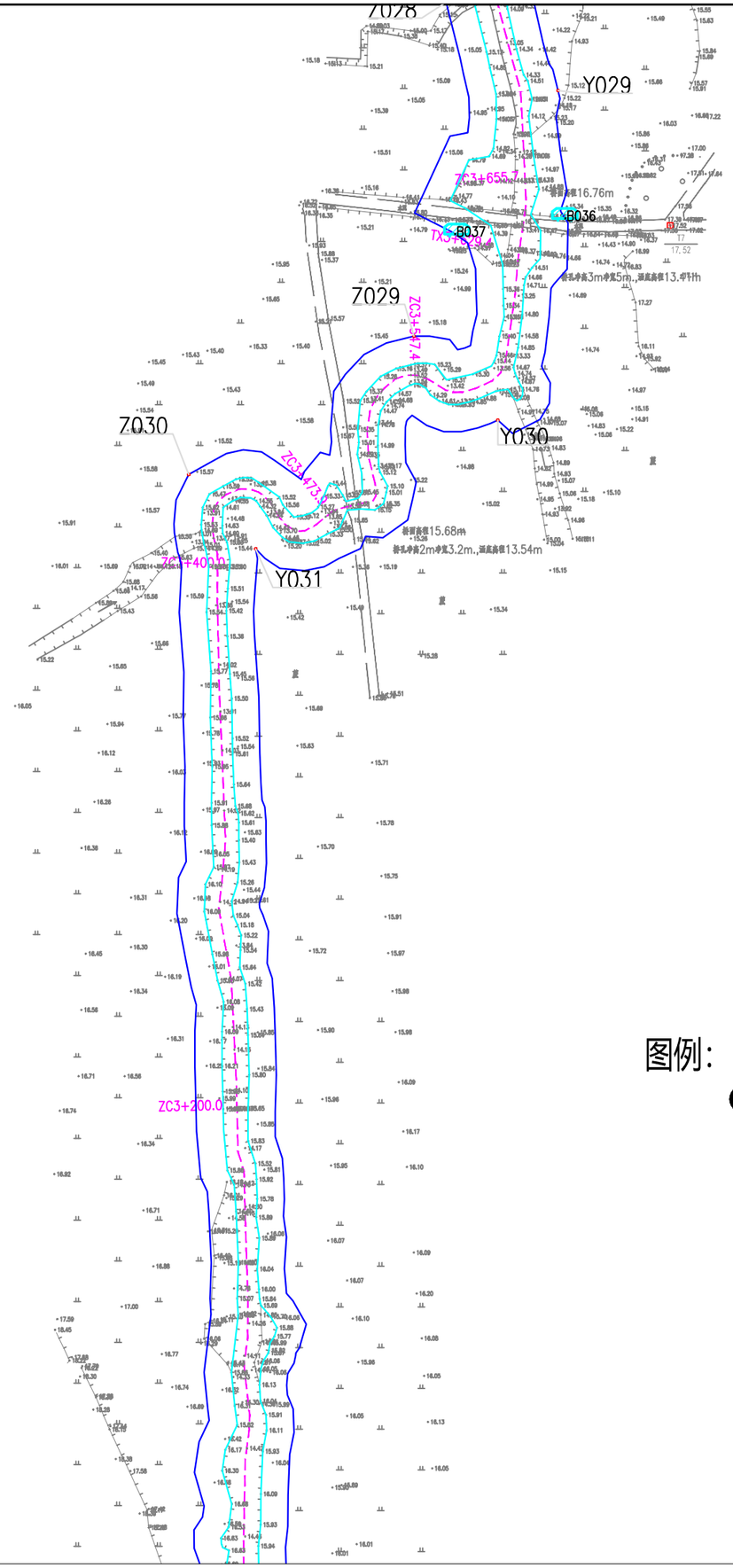

图例：

- 控制点
- 界桩
- 标示牌
- 划界基准线
- 管理范围线
- 河道中心线

说明：

1、本工程采用1985国家高程，2000国家大地坐标系。

2、本次划界范围田西河河段，田西河划界范围上游起自遂溪县割山村，下至民乐河汇合，全长15.70km 。

3、根据河湖管理范围划定依据和标准，结合防洪排涝要求，现状河流无堤防处，其管理范围线按5年一遇设计水位与两岸交界外延10m。现状河流有堤防处，其管理范围线按现状堤断面背水侧坡脚线外延10m。

广东城华工程咨询有限公司				
核定			方 案	阶段
审查			水 工	部分
校核			湛江市遂溪县2020年河湖划界项目（ 湛川河）	
设计				
制图	CAD		河道管理范围线划定(18/23)	
比例	1:2000			
设计证号	丙级 A444001732		图 号	ZJSX-ZHJ-18

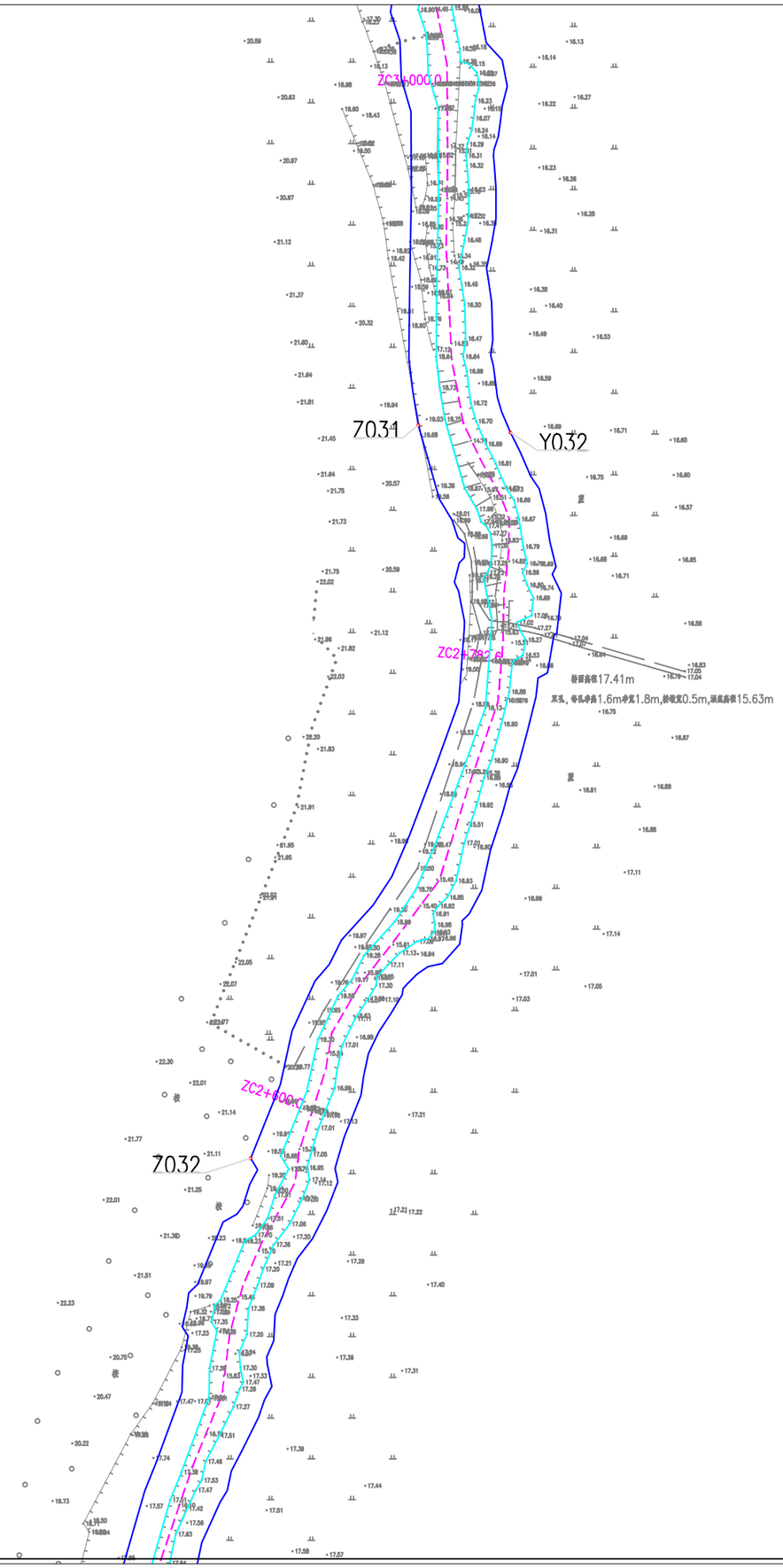

图例:

- 控制点
- 界桩
- 划界基准线
- 管理范围线
- 河道中心线
- 标示牌

广东城华工程咨询有限公司			
核定		方 案	阶段
审查		水 工	部分
校核		湛江市遂溪县2020年河湖划界项目（湛川河）	
设计			
制图	CAD	河道管理范围线划定(19/23)	
比例	1:2000		
设计证号	丙级 A444001732	图 号	ZJSX-ZHJ-19

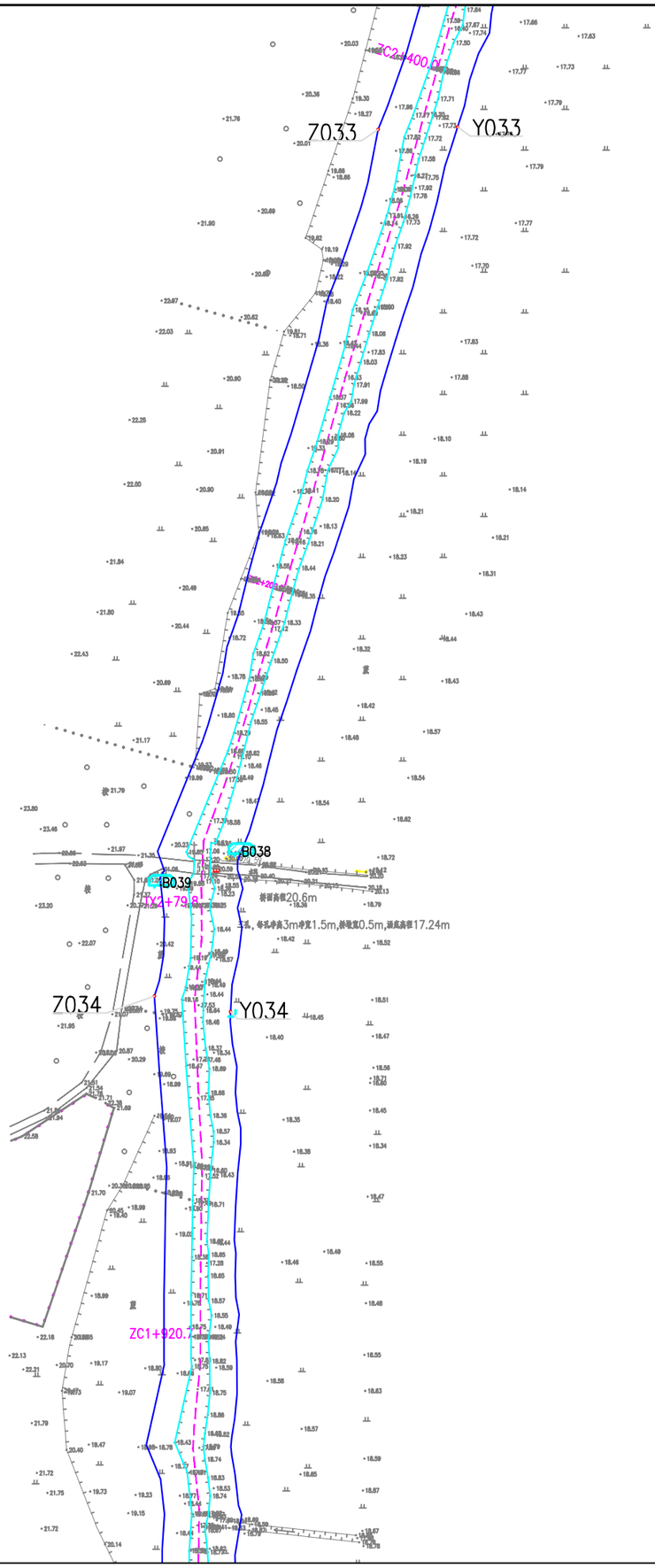

图例：

- 控制点
- 界桩
- 标示牌
- 划界基准线
- 管理范围线
- 河道中心线

广东城华工程咨询有限公司			
核定		方 案	阶段
审查		水 工	部分
校核		湛江市遂溪县2020年河湖划界项目（湛川河）	
设计			
制图	CAD	河道管理范围线划定(19/23)	
比例	1:2000		
设计证号	丙级 A444001732	图 号	ZJSX-ZHJ-20

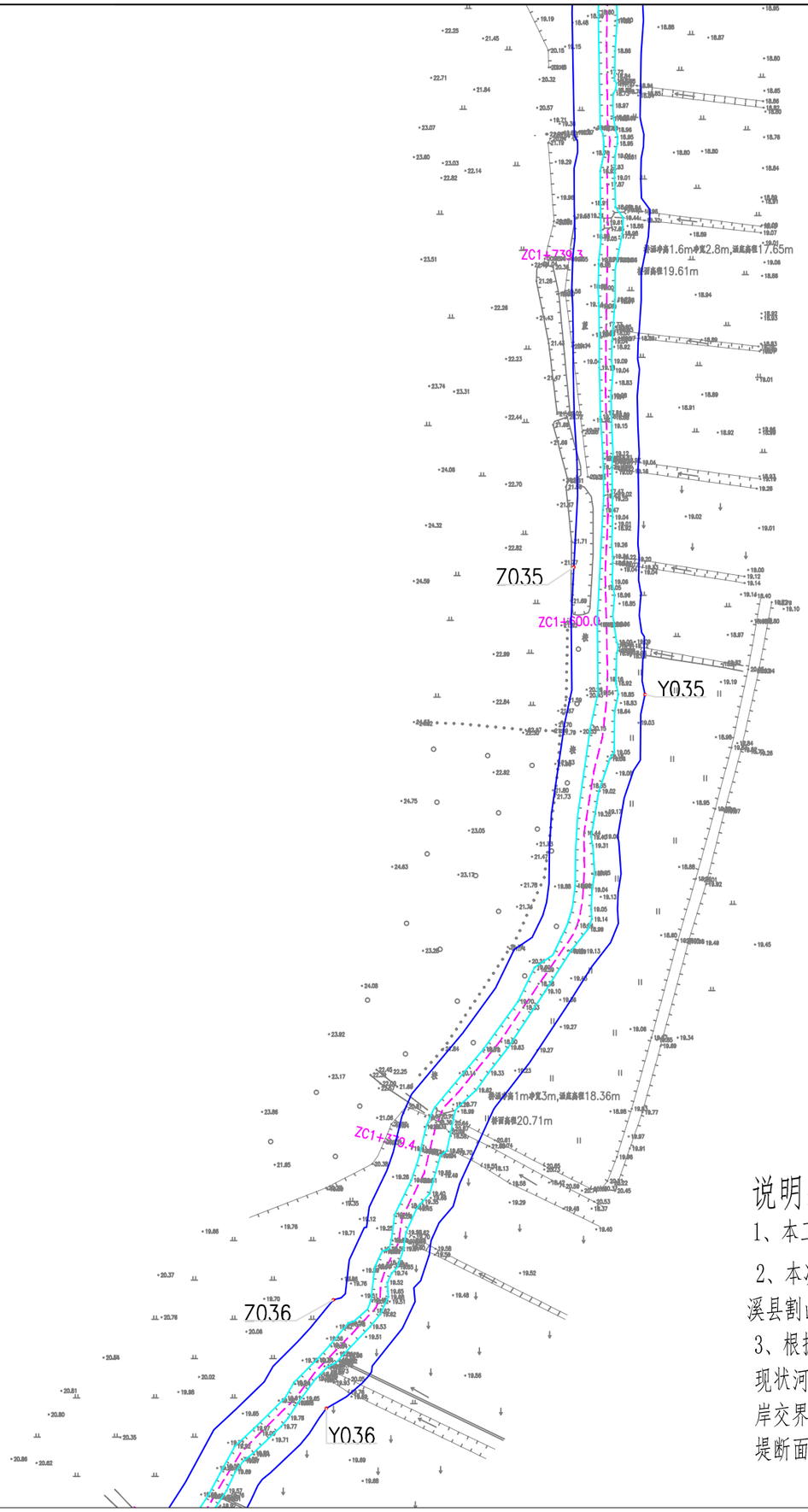

图例：

- 控制点
- 界桩
- 标示牌
- 划界基准线
- 管理范围线
- 河道中心线

说明：

1、本工程采用1985国家高程，2000国家大地坐标系。

2、本次划界范围田西河河段，田西河划界范围上游起自遂溪县割山村，下至民乐河汇合，全长15.70km 。

3、根据河湖管理范围划定依据和标准，结合防洪排涝要求，现状河流无堤防处，其管理范围线按5年一遇设计水位与两岸交界外延10m。现状河流有堤防处，其管理范围线按现状堤断面背水侧坡脚线外延10m。

广东城华工程咨询有限公司			
核定		方 案	阶段
审查		水 工	部分
校核		湛江市遂溪县2020年河湖划界项目（ 湛川河）	
设计			
制图	CAD	河道管理范围线划定(21/23)	
比例	1:2000		
设计证号	丙级 A444001732	图 号	ZJSX-ZHJ-21

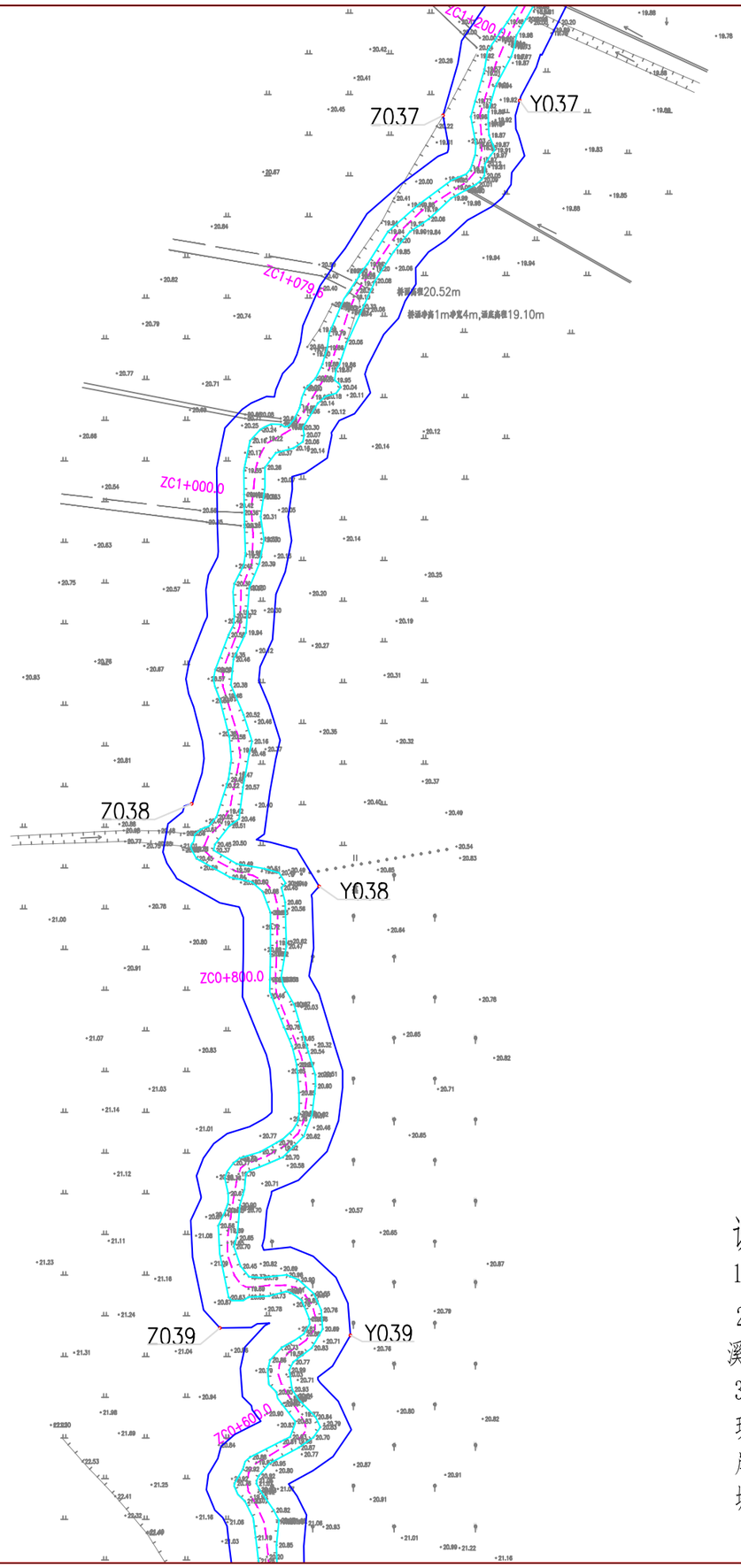

图例:

- 控制点
- 界桩
- 标示牌
- 划界基准线
- 管理范围线
- 河道中心线

说明:

1、本工程采用1985国家高程，2000国家大地坐标系。

2、本次划界范围田西河河段，田西河划界范围上游起自遂溪县割山村，下至民乐河汇合，全长15.70km 。

3、根据河湖管理范围划定依据和标准，结合防洪排涝要求，现状河流无堤防处，其管理范围线按5年一遇设计水位与两岸交界外延10m。现状河流有堤防处，其管理范围线按现状堤断面背水侧坡脚线外延10m。

广东城华工程咨询有限公司			
核定		方 案	阶段
审查		水 工	部分
校核		湛江市遂溪县2020年河湖划界项目（ 湛川河）	
设计			
制图	CAD	河道管理范围线划定(22/23)	
比例	1:2000		
设计证号	丙级 A444001732	图 号	ZJSX-ZHJ-22

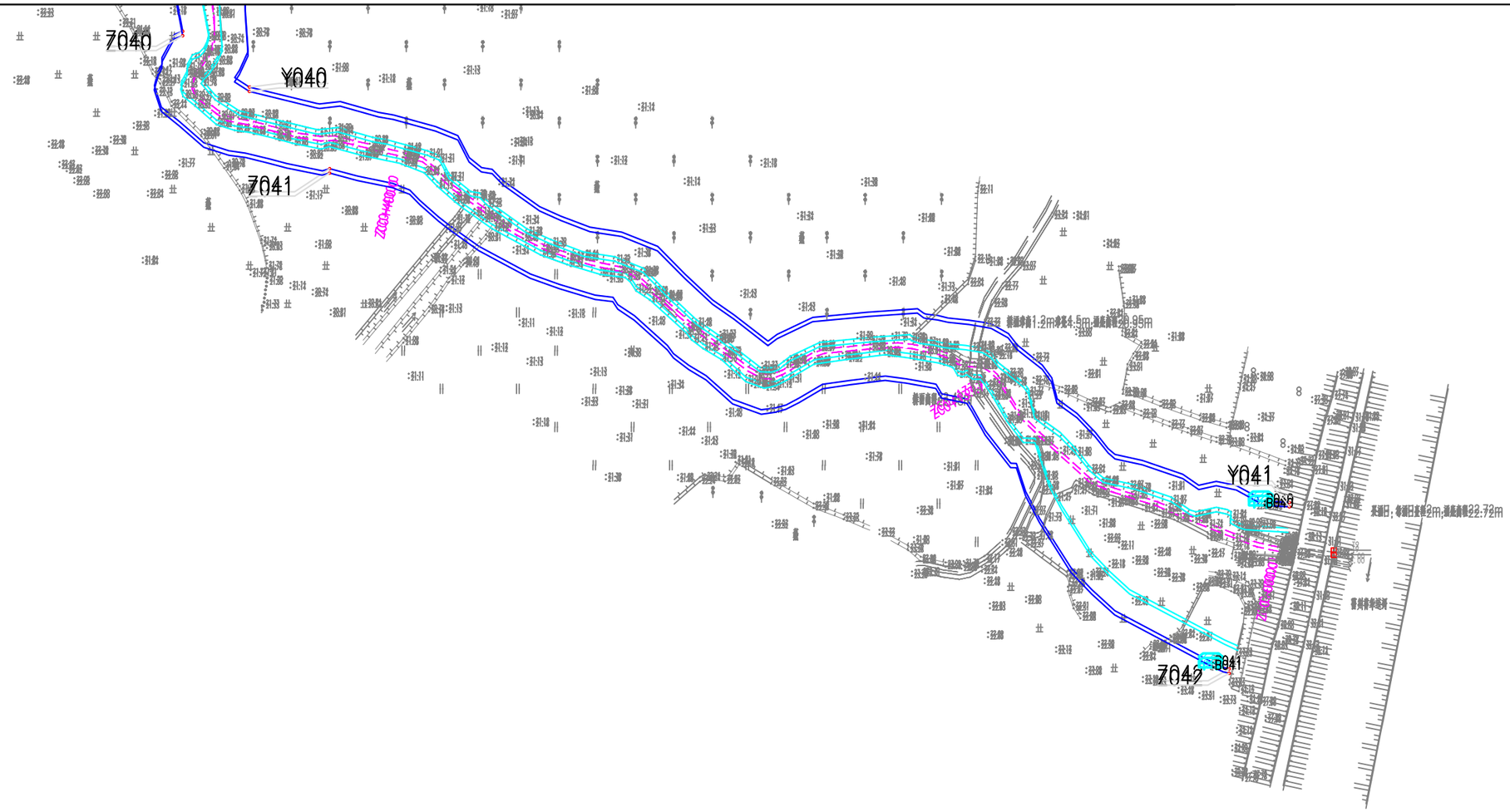

图例:

- 控制点
- 界桩
- 划界基准线
- 管理范围线
- 河道中心线
- 标示牌

说明:

1、本工程采用1985国家高程，2000国家大地坐标系。

2、本次划界范围田西河河段，田西河划界范围上游起自遂溪县割山村，下至民乐河汇合，全长15.70km 。

3、根据河湖管理范围划定依据和标准，结合防洪排涝要求，现状河流无堤防处，其管理范围线按5年一遇设计水位与两岸交界外延10m。现状河流有堤防处，其管理范围线按现状堤断面背水侧坡脚线外延10m。

广东城华工程咨询有限公司			
核定		方 案	阶段
审查		水 工	部分
校核		湛江市遂溪县2020年河湖划界项目（ 湛川河）	
设计			
制图	CAD	河道管理范围线划定(23/23)	
比例	1:2000		
设计证号	丙级 A444001732	图 号	ZJSX-ZHJ-23

管理范围控制点坐标表

编号	坐标值(m)		编号	坐标值(m)		编号	坐标值(m)		编号	坐标值(m)	
	X	Y		X	Y		X	Y		X	Y
Y001	37393190.58	2359364.16	Y022	37399491.60	2354885.30	Z003	37393799.17	2358314.96	Z024	37399502.70	2353559.89
Y002	37393489.43	2358748.35	Y023	37399412.13	2354330.16	Z004	37394576.30	2358049.98	Z025	37399543.93	2353200.50
Y003	37393854.54	2358340.85	Y024	37399506.95	2353788.63	Z005	37395421.86	2357926.89	Z026	37399576.16	2353051.02
Y004	37394594.92	2358089.83	Y025	37399550.97	2353568.34	Z006	37395601.89	2357896.28	Z027	37399632.81	2352600.90
Y005	37395396.79	2357991.86	Y026	37399579.37	2353195.88	Z007	37396080.92	2357780.79	Z028	37399653.17	2352281.17
Y006	37395605.37	2357931.88	Y027	37399620.55	2352978.73	Z008	37396822.62	2357593.94	Z029	37399641.37	2352158.31
Y007	37396091.15	2357868.52	Y028	37399668.85	2352601.23	Z009	37397326.03	2357482.64	Z030	37399558.49	2352107.42
Y008	37396847.67	2357630.24	Y029	37399694.40	2352248.62	Z010	37397547.79	2357383.66	Z031	37399571.90	2351549.45
Y009	37397341.53	2357512.03	Y030	37399672.21	2352127.41	Z011	37397705.93	2357308.84	Z032	37399510.16	2351279.63
Y010	37397575.98	2357401.34	Y031	37399583.13	2352080.08	Z012	37397821.69	2357301.01	Z033	37399448.54	2351086.55
Y011	37397719.42	2357341.11	Y032	37399605.84	2351546.75	Z013	37398175.55	2356982.66	Z034	37399366.09	2350767.41
Y012	37397859.89	2357307.12	Y033	37399477.82	2351087.46	Z014	37398417.61	2356922.49	Z035	37399369.57	2350343.54
Y013	37398193.04	2357012.06	Y034	37399394.13	2350761.67	Z015	37398591.84	2356802.65	Z036	37399277.73	2350063.86
Y014	37398433.02	2356984.26	Y035	37399396.77	2350294.89	Z016	37398784.34	2356613.51	Z037	37399199.20	2349943.78
Y015	37398640.55	2356797.60	Y036	37399275.04	2350022.44	Z017	37398961.61	2356497.08	Z038	37399106.55	2349690.12
Y016	37398795.81	2356650.80	Y037	37399227.43	2349949.23	Z018	37399009.34	2356372.80	Z039	37399116.96	2349496.98
Y017	37398971.60	2356539.45	Y038	37399153.57	2349659.74	Z019	37399451.37	2355592.80	Z040	37399123.45	2349398.08
Y018	37399044.09	2356377.80	Y039	37399165.06	2349494.29	Z020	37399487.06	2355297.27	Z041	37399181.08	2349344.18
Y019	37399203.50	2356114.43	Y040	37399149.62	2349376.21	Z021	37399443.41	2354895.89	Z042	37399533.98	2349147.94
Y020	37399488.48	2355604.26	Y041	37399557.60	2349213.22	Z022	37399354.26	2354353.88			
Y021	37399523.66	2355288.65	Z001	37393157.75	2359338.53	Z023	37399460.66	2353800.23			

说明：

1、本工程采用1985国家高程，2000国家大地坐标系。

广东城华工程咨询有限公司			
核定		方案	阶段
审查		水工	部分
校核		湛江市遂溪县2020年河湖划界项目（湛川河）	
设计			
制图	CAD	管理范围控制点坐标表	
比例	1:2000		
设计证号	丙级 A444001732	图号	ZJSX-ZHJ-24

标示牌坐标表

点 号	X	Y	点 号	X	Y	点 号	X	Y
B001	37393200.01	2359334.95	J20	37398913.48	2356568.62	J39	37399368.46	2350808.22
B002	37393509.83	2358611.78	J21	37399122.19	2356298.23	J40	37399547.34	2349140.91
B003	37394176.80	2358161.54	J22	37399235.94	2356069.26	J41	37399547.94	2349213.81
B004	37395174.37	2358009.10	J23	37399199.16	2356039.73			
B005	37395414.30	2357983.08	J24	37399481.40	2355628.84			
B006	37395397.38	2357931.58	J25	37399443.34	2355627.64			
B007	37396069.78	2357779.81	J26	37399522.05	2355196.23			
B008	37396151.58	2357801.34	J27	37399479.93	2355183.03			
B009	37396826.13	2357638.05	J28	37399488.37	2354904.57			
B010	37396814.36	2357596.32	J29	37399445.58	2354892.42			
B011	37397549.74	2357381.31	J30	37399426.18	2354341.56			
B012	37397641.57	2357362.26	J31	37399356.92	2354345.30			
B013	37397829.02	2357352.46	J32	37399480.58	2353705.07			
B014	37398065.95	2357016.47	J33	37399517.74	2353722.92			
B015	37398312.25	2356984.47	J34	37399619.23	2353119.17			
B016	37398317.94	2356939.16	J35	37399534.71	2353102.14			
B017	37398604.68	2356852.33	J36	37399697.07	2352201.59			
B018	37398571.60	2356817.04	J37	37399656.50	2352195.79			
B019	37398875.33	2356539.50	J38	37399397.72	2350819.68			
B020	37398913.48	2356568.62	J39	37399368.46	2350808.22			

说明：

1、本工程采用1985国家高程，2000国家大地坐标系。

2、界桩位置可根据现场实际情况进行适当调整，埋设位　置为建筑物、沼泽地（烂泥地）、主要公路、铁路、桥梁、高压电塔、陡峭高边坡等可适当调整，调整前应向业主汇报相关情况，埋设时对新位置需要记录说明。

3、界桩埋设施工应注意安全，防止蛇虫叮咬，禁止雷雨天野外作业。

4、施工前应知会当地政府及村民，防止扰民，如遇干扰施工，上报当地政府协调。

广东城华工程咨询有限公司			
核定		方　案	阶段
审查		水　工	部分
校核		湛江市遂溪县2020年河湖划界项目（湛川河）	
设计			
制图	CAD	标识牌坐标表	
比例	1:2000		
设计证号	丙级 A444001732	图 号	ZJSX-ZHJ-25

界桩坐标表

点 号	X	Y	点 号	X	Y	点 号	X	Y	点 号	X	Y	点 号	X	Y
ZC1	37393143.81	2359444.43	ZC21	37396586.91	2357676.38	ZC41	37399415.46	2355766.24	ZC61	37399620.04	2352732.27	ZC81	37399164.54	2349871.57
ZC2	37393207.01	2359260.27	ZC22	37396808.35	2357622.89	ZC42	37399475.90	2355582.58	ZC62	37399647.68	2352552.74	ZC82	37399129.12	2349803.70
ZC3	37393270.62	2359070.79	ZC23	37396842.13	2357615.25	ZC43	37399504.20	2355387.05	ZC63	37399661.38	2352355.51	ZC83	37399137.44	2349625.40
ZC4	37393356.59	2358890.06	ZC24	37396975.46	2357581.02	ZC44	37399505.74	2355202.29	ZC64	37399682.19	2352215.63	ZC84	37399143.02	2349470.76
ZC5	37393466.81	2358724.00	ZC25	37397170.00	2357536.79	ZC45	37399476.32	2355004.18	ZC65	37399680.22	2352189.55	ZC85	37399210.06	2349350.39
ZC6	37393692.01	2358395.51	ZC26	37397364.80	2357494.42	ZC46	37399471.24	2354929.04	ZC66	37399640.24	2352143.96	ZC86	37399443.49	2349262.86
ZC7	37393871.87	2358308.14	ZC27	37397537.88	2357402.56	ZC47	37399466.42	2354885.67	ZC67	37399609.00	2352091.84	ZC87	37399553.66	2349195.66
ZC8	37394056.64	2358231.91	ZC28	37397703.28	2357332.21	ZC48	37399449.97	2354809.58	ZC68	37399569.14	2352073.51			
ZC9	37394242.50	2358158.44	ZC29	37397834.61	2357293.05	ZC49	37399425.75	2354612.72	ZC69	37399576.33	2351874.14			
ZC10	37394431.16	2358092.45	ZC30	37398101.53	2357014.97	ZC50	37399385.47	2354360.59	ZC70	37399582.62	2351675.17			
ZC11	37394832.16	2358036.16	ZC31	37398324.51	2356963.52	ZC51	37399381.33	2354334.23	ZC71	37399602.69	2351462.26			
ZC12	37395031.20	2358010.46	ZC32	37398467.63	2356951.12	ZC52	37399357.87	2354224.19	ZC72	37399532.96	2351296.77			
ZC13	37395065.67	2358005.87	ZC33	37398582.10	2356843.01	ZC53	37399383.33	2354026.94	ZC73	37399470.08	2351108.15			
ZC14	37395172.14	2357992.17	ZC34	37398603.54	2356820.52	ZC54	37399463.33	2353849.58	ZC74	37399413.64	2350916.35			
ZC15	37395379.65	2357965.91	ZC35	37398753.98	2356679.85	ZC55	37399495.77	2353738.80	ZC75	37399383.54	2350800.82			
ZC16	37395440.38	2357954.46	ZC36	37398884.47	2356553.32	ZC56	37399501.64	2353697.29	ZC76	37399383.15	2350641.95			
ZC17	37395615.72	2357910.88	ZC37	37399014.14	2356432.96	ZC57	37399527.71	2353459.26	ZC77	37399382.41	2350460.88			
ZC18	37396003.61	2357815.13	ZC38	37399113.12	2356276.05	ZC58	37399550.56	2353285.45	ZC78	37399382.10	2350321.60			
ZC19	37396198.36	2357770.65	ZC39	37399228.21	2356046.70	ZC59	37399585.39	2353122.43	ZC79	37399314.34	2350119.91			
ZC20	37396392.55	2357723.31	ZC40	37399305.49	2355929.96	ZC60	37399612.65	2352930.93	ZC80	37399222.07	2349970.47			

说明：

1、本工程采用1985国家高程，2000国家大地坐标系。

2、界桩位置可根据现场实际情况进行适当调整，埋设位　置为建筑物、沼泽地（烂泥地）、主要公路、铁路、桥梁、高压电塔、陡峭高边坡等可适当调整，调整前应向业主汇报相关情况，埋设时对新位置需要记录说明。

3、界桩埋设施工应注意安全，防止蛇虫叮咬，禁止雷雨天野外作业。

4、施工前应知会当地政府及村民，防止扰民，如遇干扰施工，上报当地政府协调。

广东城华工程咨询有限公司			
核定		方　案	阶段
审查		水　工	部分
校核		湛江市遂溪县2020年河湖划界项目（湛川河）	
设计			
制图	CAD	界桩坐标表	
比例	1:2000		
设计证号	丙级 A444001732	图　号	ZJSX-ZHJ-26