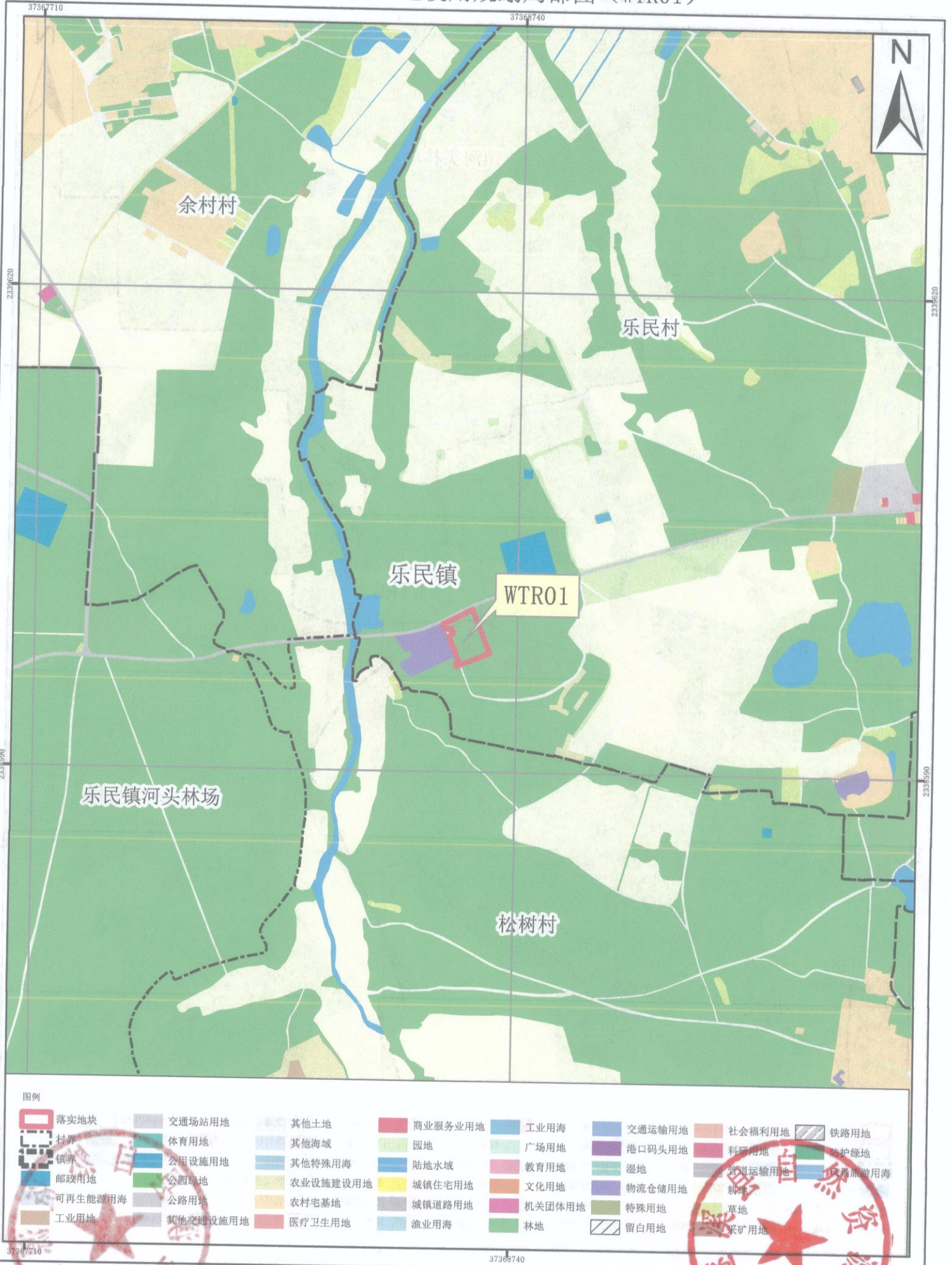


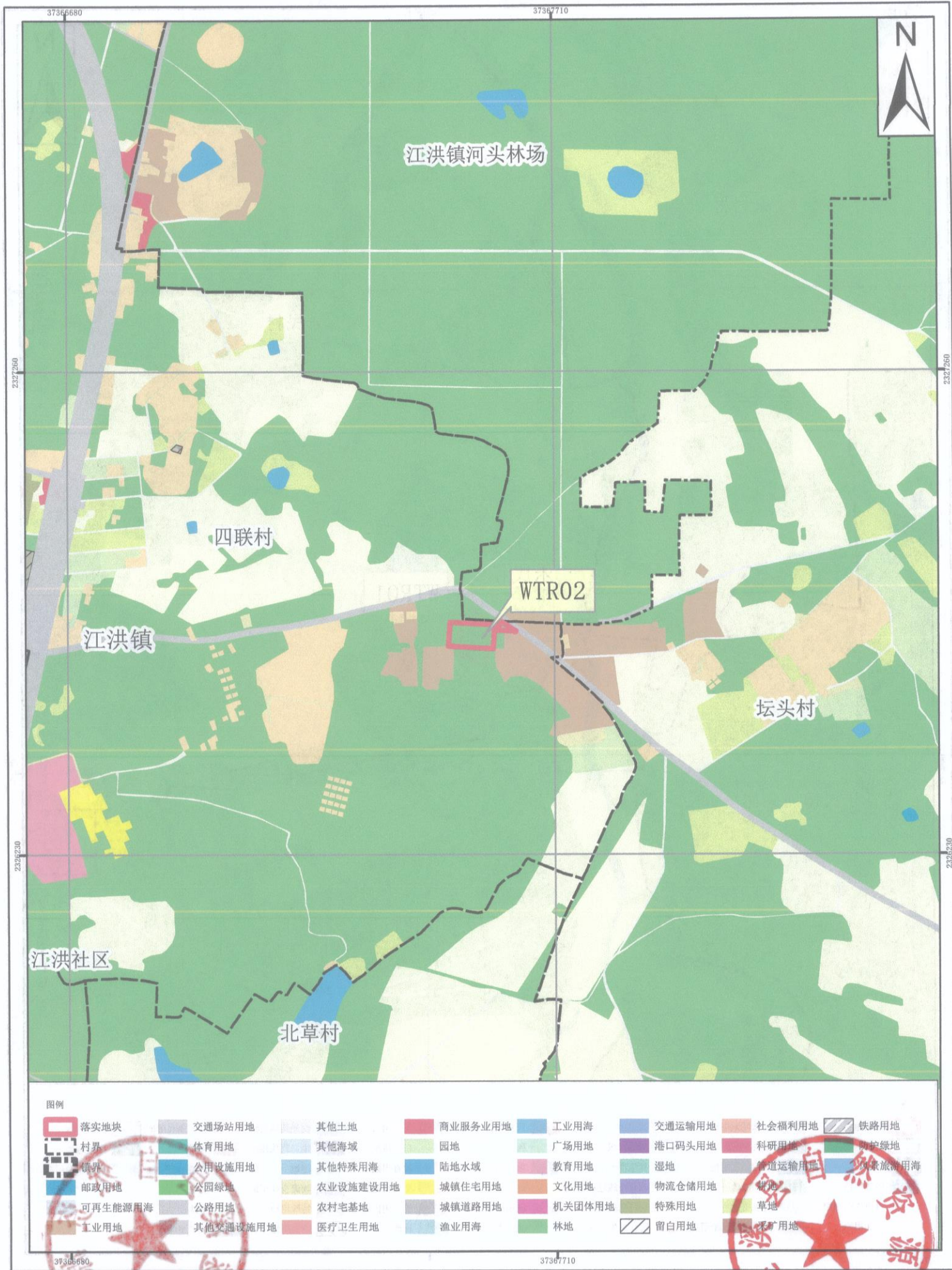
湛江市遂溪县城镇建设用地图规模落实方案(遂溪河碧道、明智路等项目) 落实前地块土地使用规划局部图 (WTR01)



图例

落实地块	交通场站用地	其他土地	商业服务业用地	工业用地	交通运输用地	社会福利用地	铁路用地
村界	体育用地	其他海域	园地	广场用地	港口码头用地	科研用地	防护绿地
镇界	公用设施用地	其他特殊用海	陆地水域	教育用地	湿地	管道运输用地	风景旅游用海
邮政用地	公园绿地	农业设施建设用地	城镇住宅用地	文化用地	物流仓储用地	耕地	草地
可再生能源用海	公路用地	农村宅基地	城镇道路用地	机关团体用地	特殊用地	采矿用地	林地
工业用地	其他交通设施用地	医疗卫生用地	渔业用海	林地	留白用地		

湛江市遂溪县城镇建设落地规模落实方案(遂溪河碧道、明智路等项目) 落实前地块土地使用规划局部图 (WTR02)

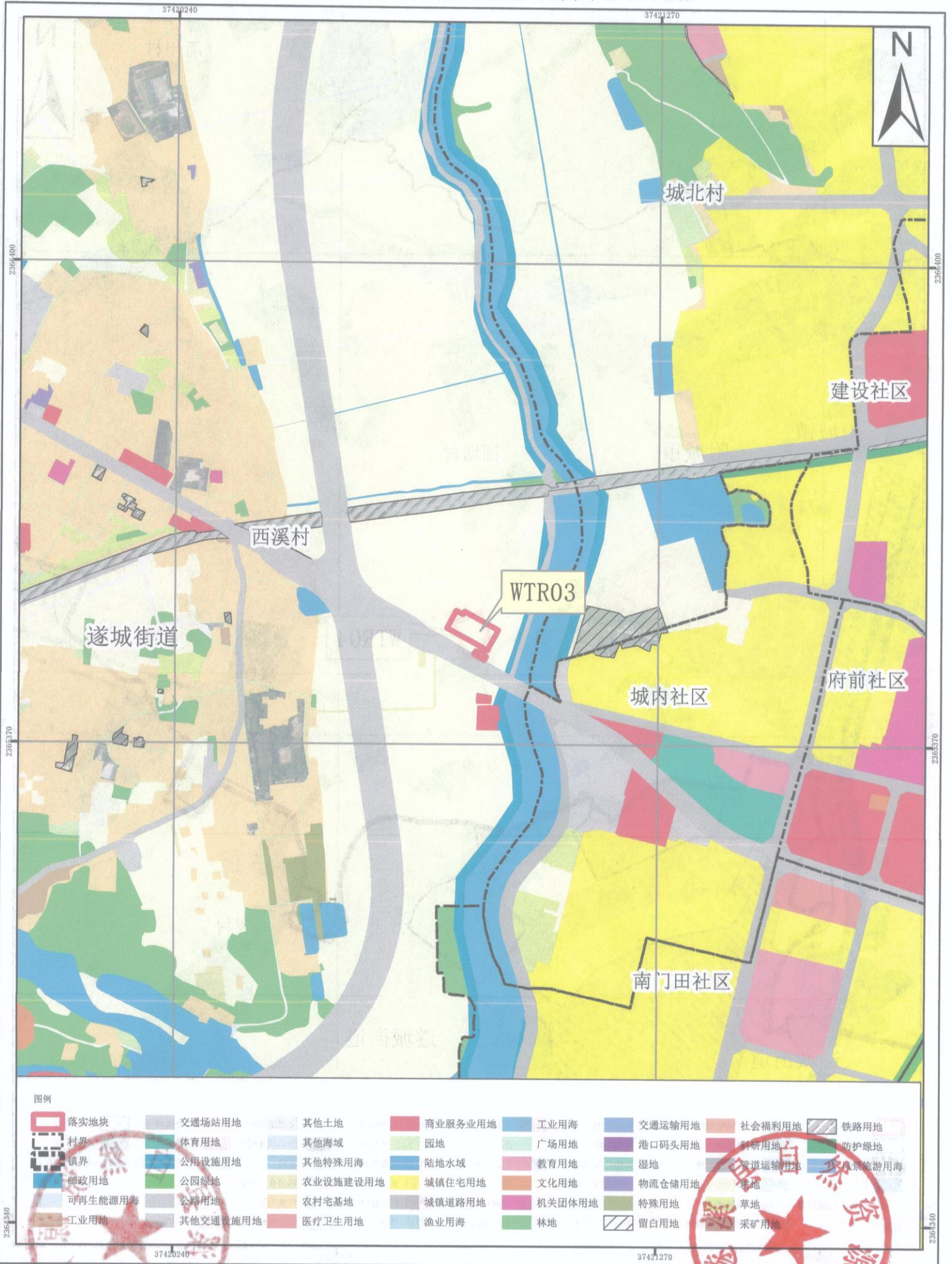


2000国家大地坐标系
1985国家高程基准

1:10,000

遂溪县自然资源局 编制
广东中地土地房地产评估与规划设计有限公司 制图
二〇二六年一月

湛江市遂溪县城镇建设用地规模落实方案(遂溪河碧道、明智路等项目) 落实前地块土地使用规划局部图 (WTR03)



图例

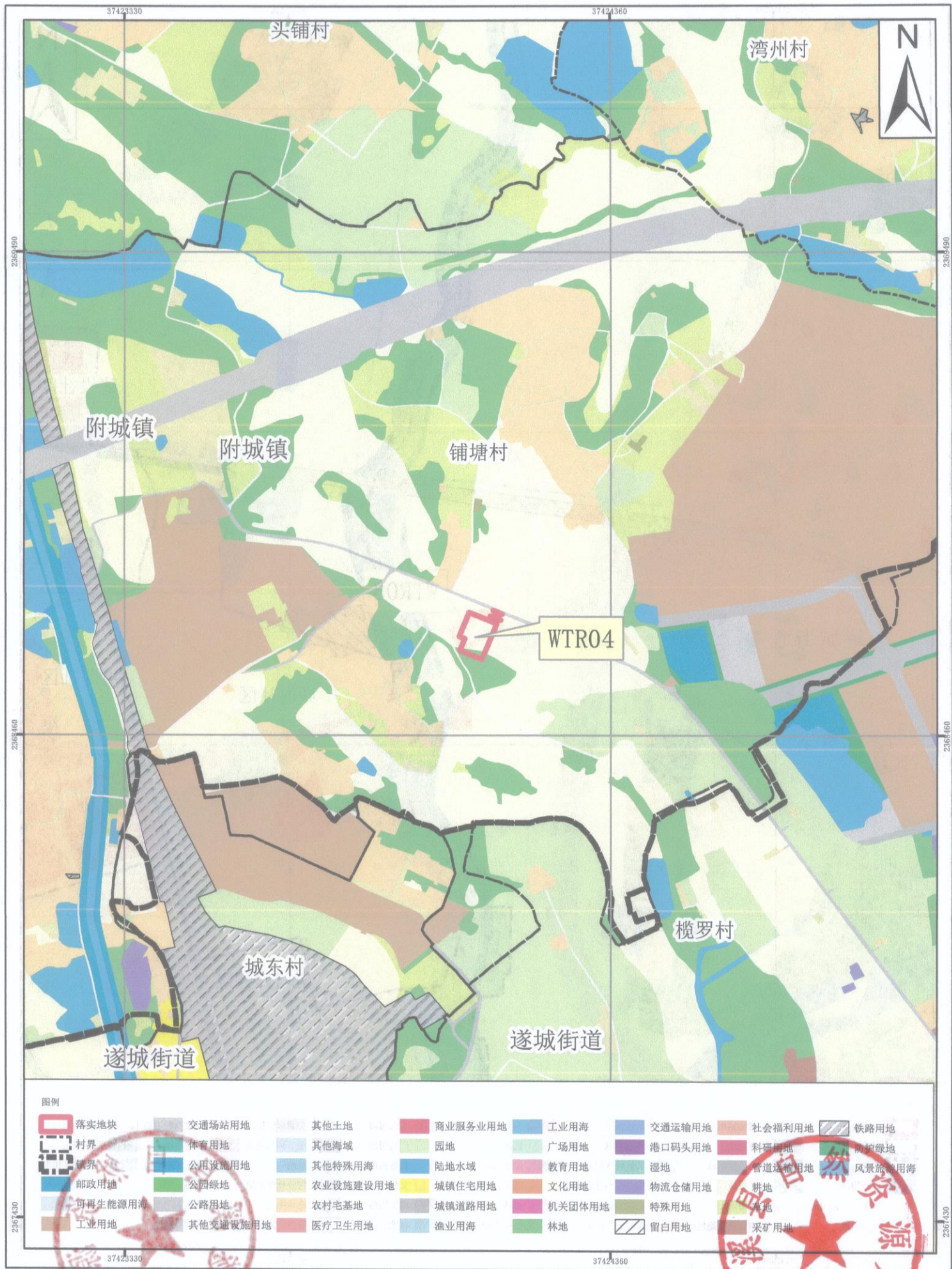
落实地块	交通场站用地	其他土地	商业服务业用地	工业用地	交通运输用地	社会福利用地	铁路用地
村界	体育用地	其他海域	园地	广场用地	港口码头用地	科研用地	防护绿地
镇界	公用设施用地	其他特殊用海	陆地水域	教育用地	湿地	管道运输用地	风景名胜游用海
邮政用地	公园绿地	农业设施建设用地	城镇住宅用地	文化用地	物流仓储用地	草地	采矿用地
可再生能源用海	公路用地	农村宅基地	城镇道路用地	机关团体用地	特殊用地	留白用地	
工业用地	其他交通设施用地	医疗卫生用地	渔业用海	林地			

2000国家大地坐标系
1985国家高程基准

1:10,000

遂溪县自然资源局 编制
广东中地土地房地产评估与规划设计有限公司 制图
二〇二六年一月

湛江市遂溪县城镇建设用地图规模落实方案(遂溪河碧道、明智路等项目) 落实前地块土地使用规划局部图 (WTR04)

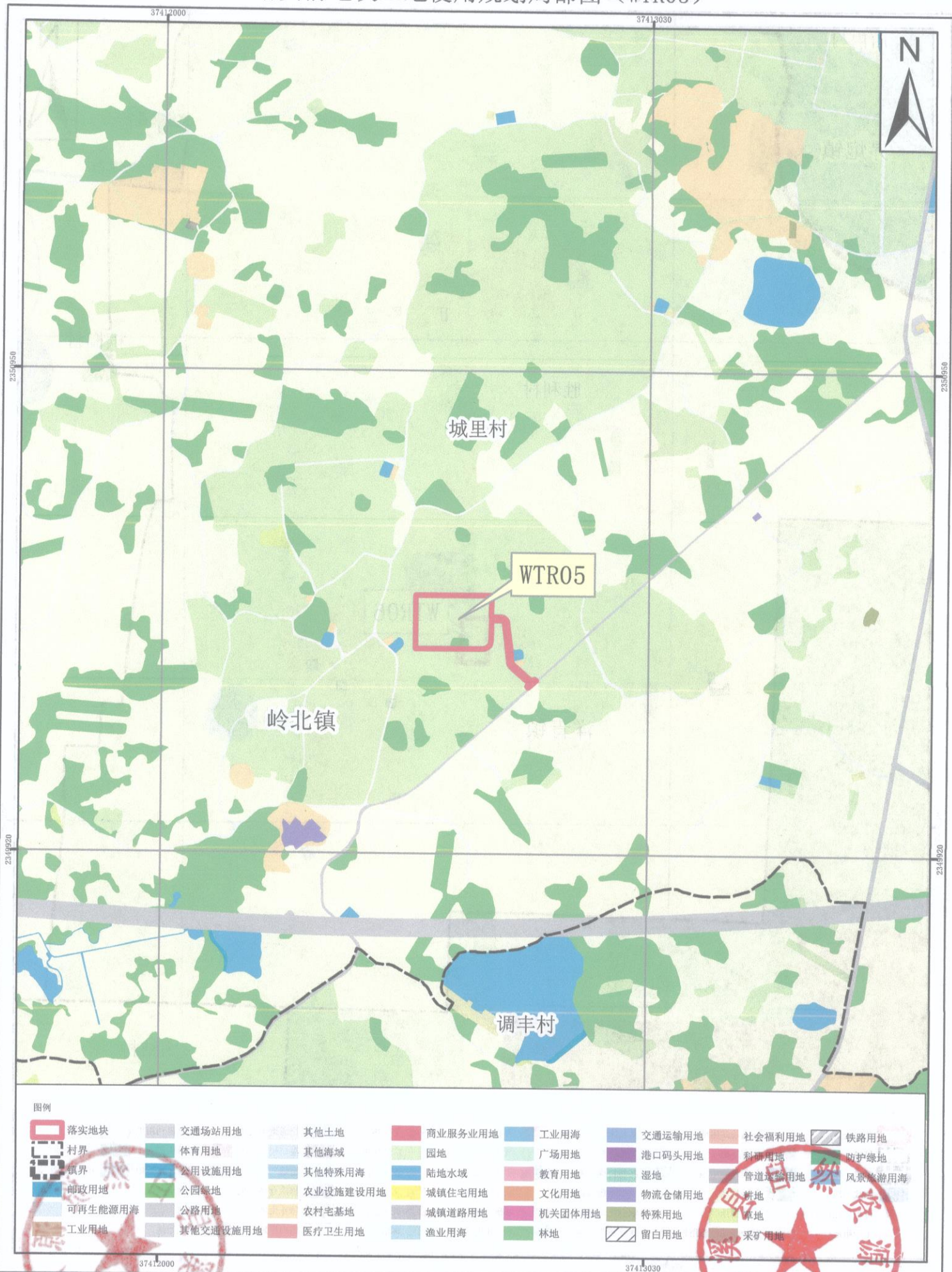


2000国家大地坐标系
1985国家高程基准

1:10,000

遂溪县自然资源局 编制
广东中地土地房地产评估与规划设计有限公司 制图
二〇二六年一月

湛江市遂溪县城镇建设用地图规模落实方案(遂溪河碧道、明智路等项目) 落实前地块土地使用规划局部图 (WTR05)

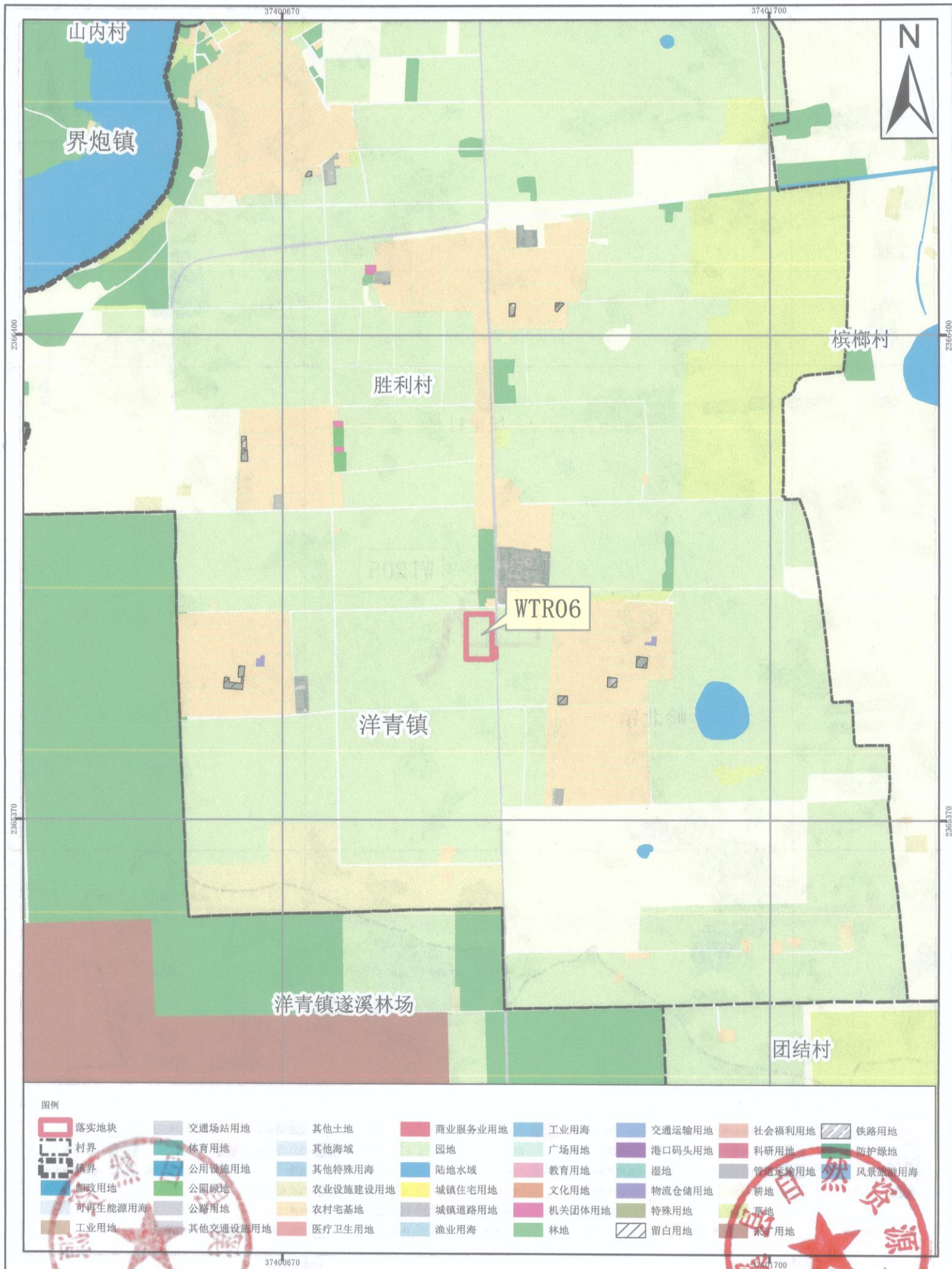


2000国家大地坐标系
1985国家高程基准

1:10,000

遂溪县自然资源局 编制
广东中地土地房地产评估与规划设计有限公司 制图
2020年六月

湛江市遂溪县城镇建设落地规模落实方案(遂溪河碧道、明智路等项目) 落实前地块土地使用规划局部图 (WTR06)



图例

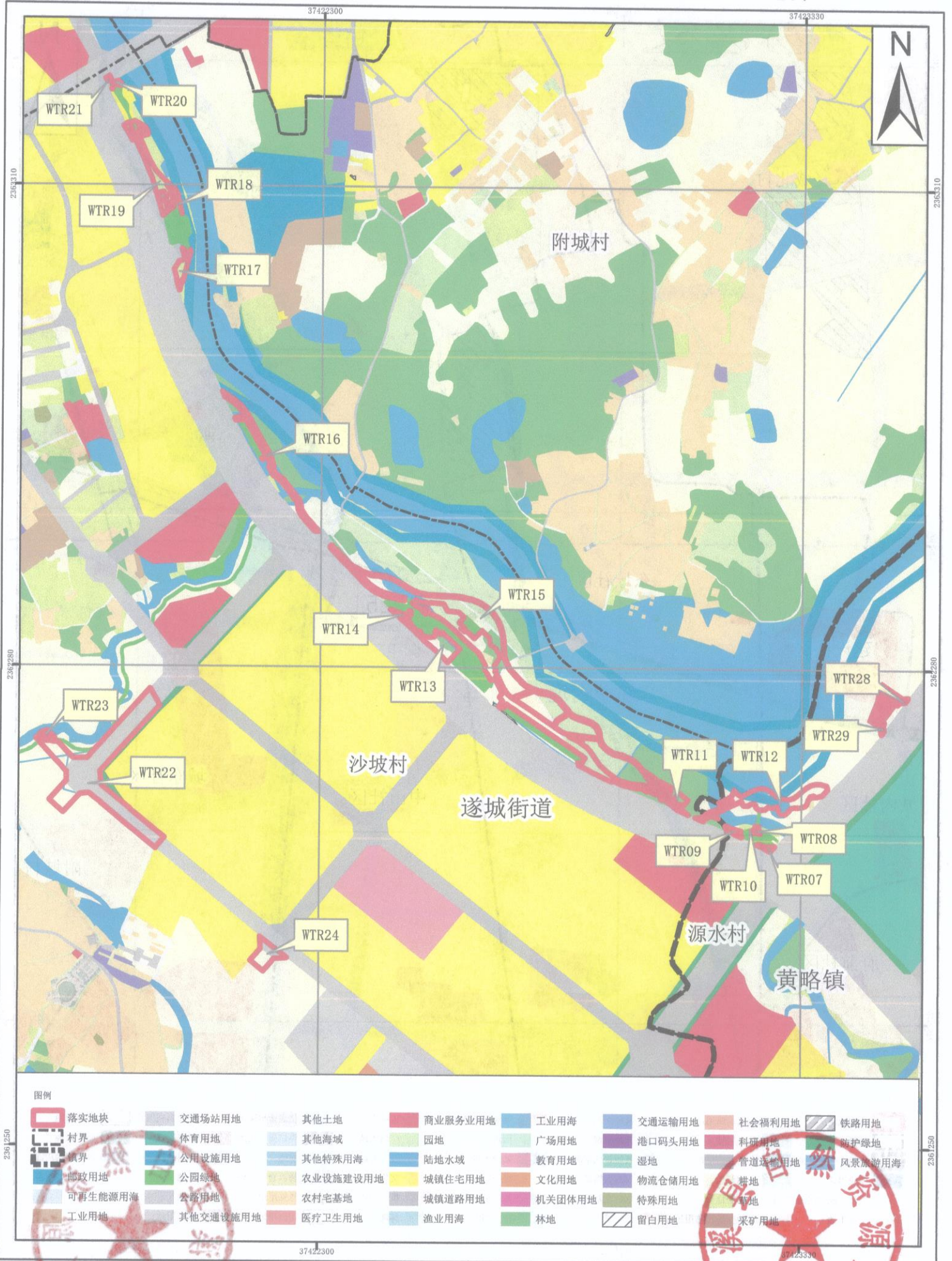
落实地块	交通场站用地	其他土地	商业服务业用地	工业用地	交通运输用地	社会福利用地	铁路用地
村界	体育用地	其他海域	园地	广场用地	港口码头用地	科研用地	防护绿地
镇界	公用设施用地	其他特殊用地	陆地水域	教育用地	湿地	管道运输用地	风景旅游用地
邮政用地	公园绿地	农业设施建设用地	城镇住宅用地	文化用地	物流仓储用地	耕地	草地
可再生能源用地	公路用地	农村宅基地	城镇道路用地	机关团体用地	特殊用地	留白用地	采矿用地
工业用地	其他交通设施用地	医疗卫生用地	渔业用地	林地	留白用地		

2000国家大地坐标系
1985国家高程基准

1:10,000

遂溪县自然资源局 编制
广东中地土地房地产评估与规划设计有限公司 制图
二〇二六年一月

湛江市遂溪县城镇建设用地图规模落实方案(遂溪河碧道、明智路等项目) 落实前地块土地使用规划局部图 (WTR07-WTR24、WTR28-WTR29)

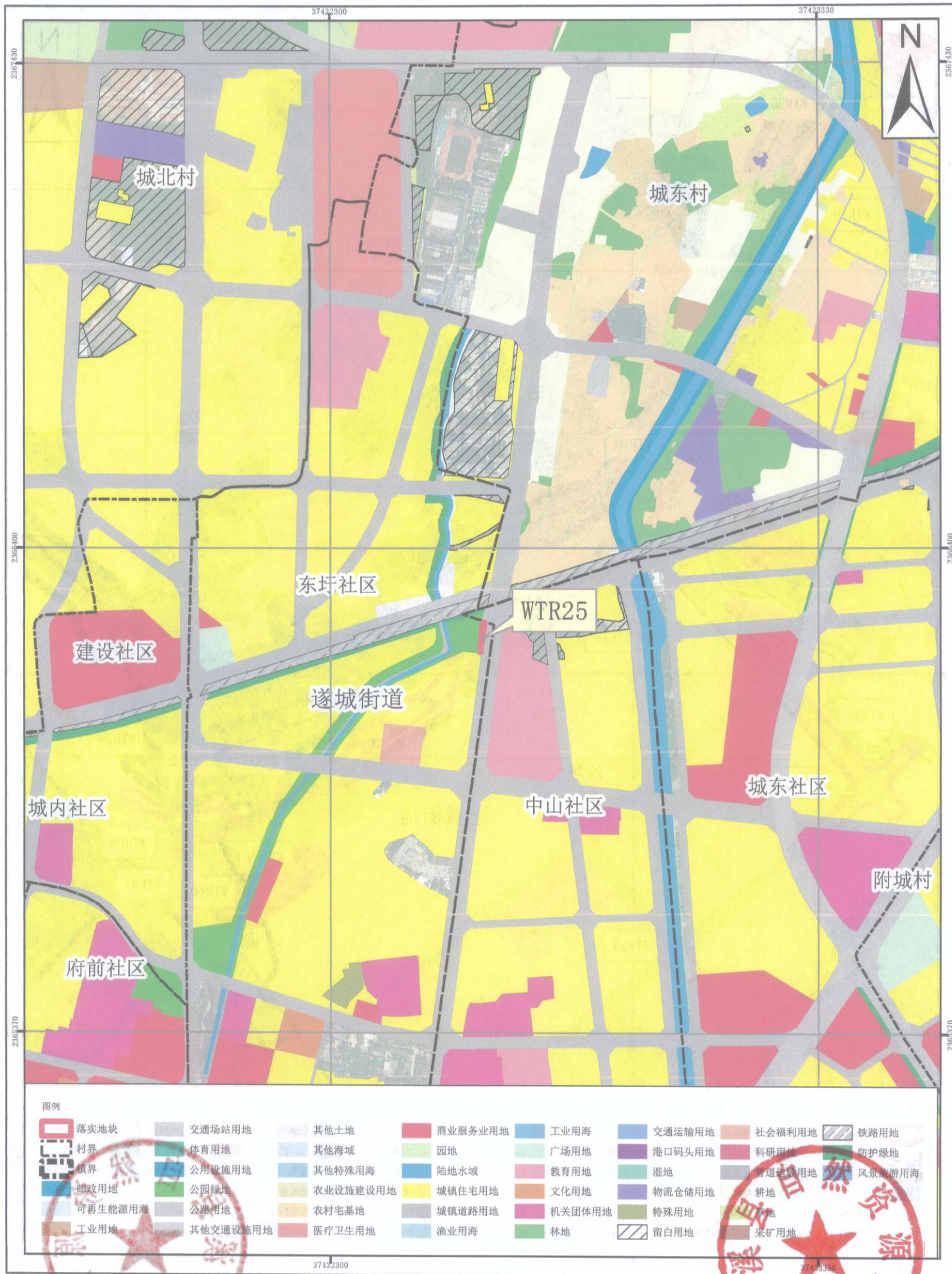


2000国家大地坐标系
1985国家高程基准

1:10,000

遂溪县自然资源局 编制
广东中地土地房地产评估与规划设计有限公司 制图
二〇二六年一月

湛江市遂溪县城镇建设落地规模落实方案(遂溪河碧道、明智路等项目) 落实前地块土地使用规划局部图 (WTR25)



2000国家大地坐标系
1985国家高程基准

1:10,000

遂溪县自然资源局 编制
广东中地土地房地产评估与规划设计有限公司 制图
二〇二六年一月

湛江市遂溪县城镇建设用地图规模落实方案(遂溪河碧道、明智路等项目) 落实前地块土地使用规划局部图 (WTR26)



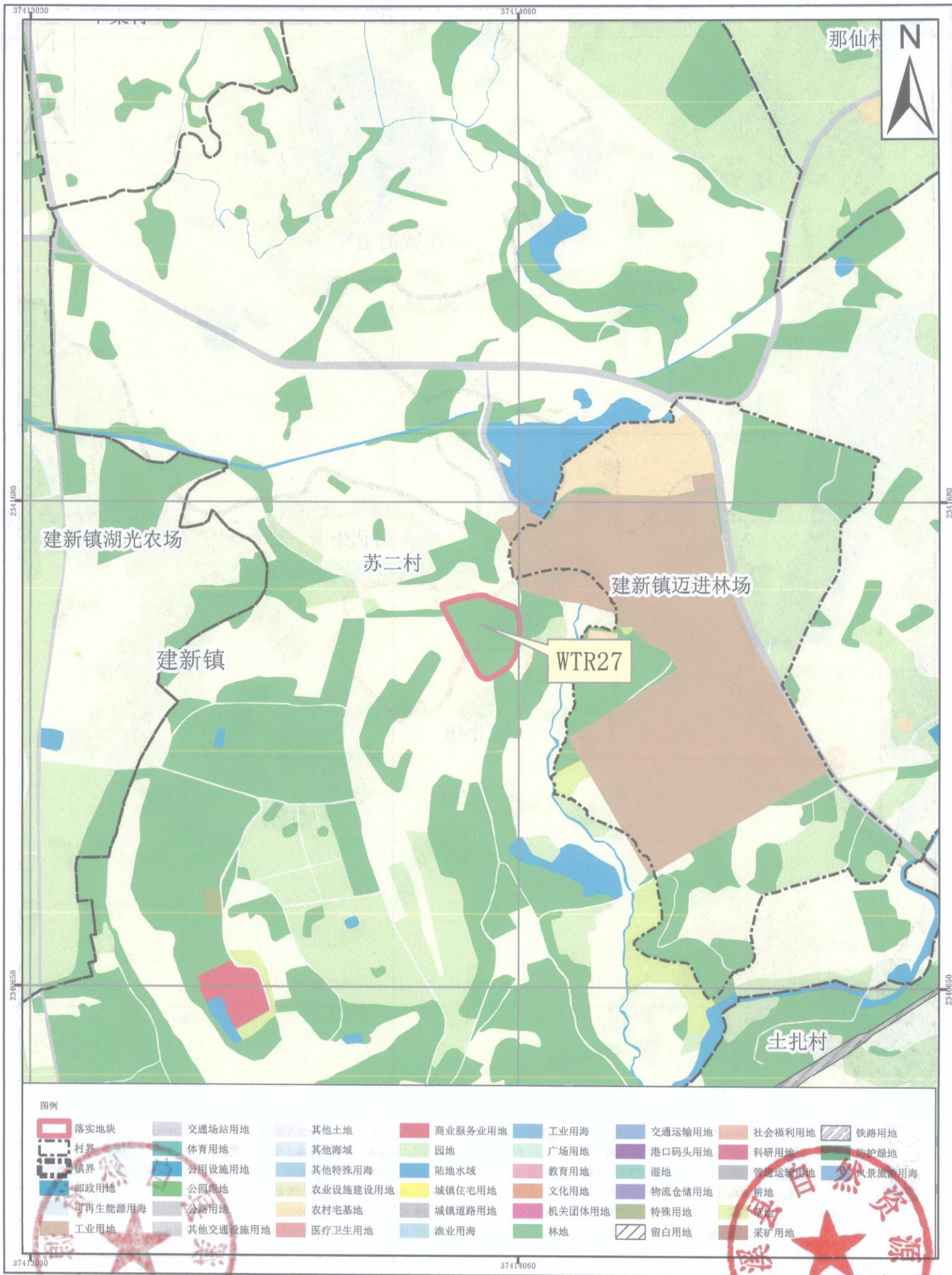
图例							
	落实地块		交通场站用地		其他土地		商业服务业用地
	村界		体育用地		其他海域		园地
	镇界		公用设施用地		其他特殊用海		陆地水域
	邮政用地		公园绿地		农业设施建设用地		教育用地
	可再生能源用海		公路用地		农村宅基地		文化用地
	工业用地		其他交通设施用地		医疗卫生用地		渔业用海
	工业用海		广场用地		林地		交通运输用地
	港口码头用地		湿地		耕地		社会福利用地
	防护绿地		风景旅游用海		采矿用地		科研用地
	物流仓储用地		特殊用地		留白用地		铁路用地

2000国家大地坐标系
1985国家高程基准

1:10,000

遂溪县自然资源局 编制
广东中地土地房地产评估与规划设计有限公司 制图
二〇二六年一月

湛江市遂溪县城镇建设落地规模落实方案(遂溪河碧道、明智路等项目) 落实前地块土地使用规划局部图 (WTR27)



图例

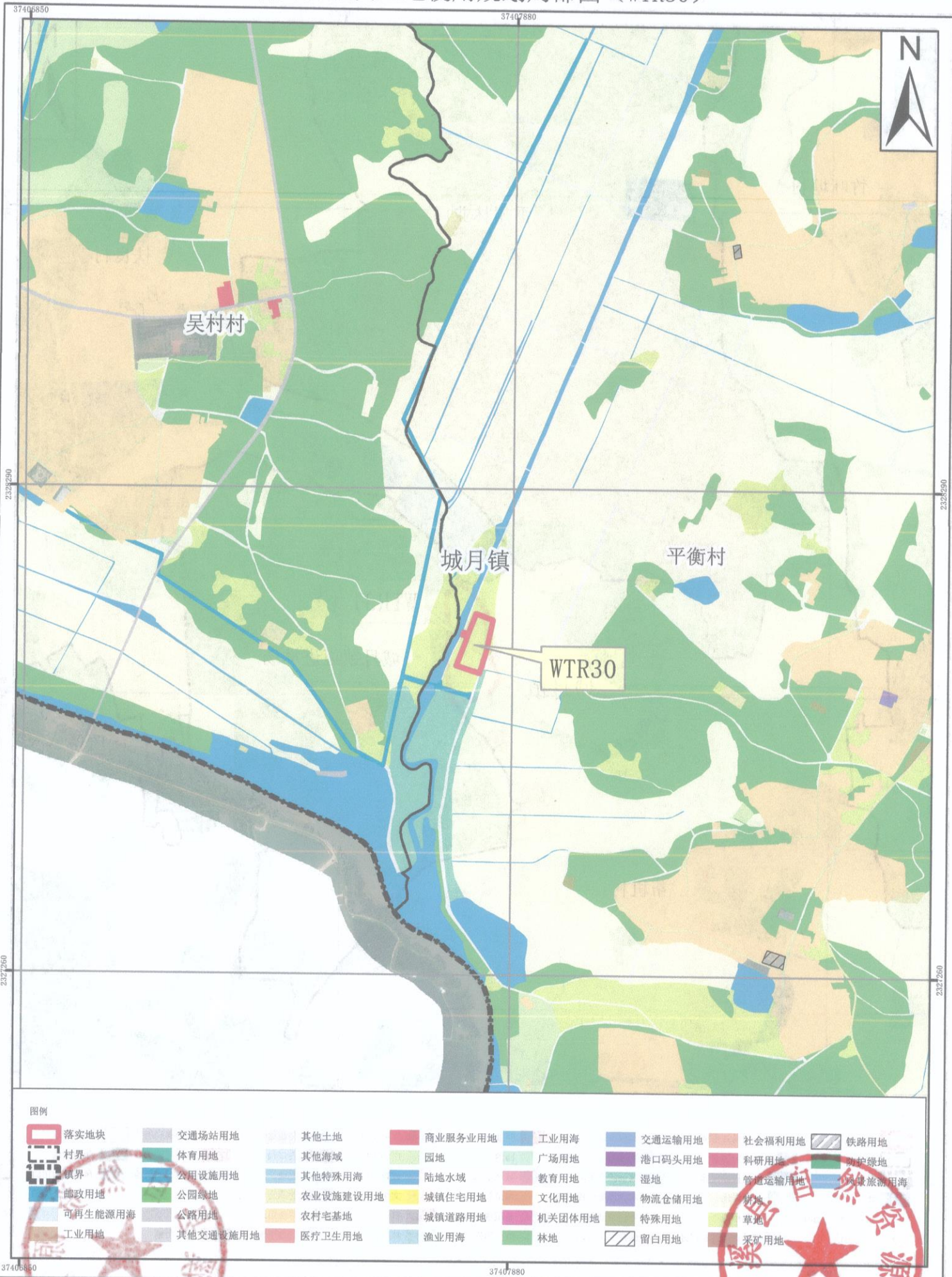
- | | | | | | | | |
|---------|----------|----------|---------|--------|--------|--------|--------|
| 落地地块 | 交通场站用地 | 其他土地 | 商业服务业用地 | 工业用海 | 交通运输用地 | 社会福利用地 | 铁路用地 |
| 村界 | 体育用地 | 其他海域 | 园地 | 广场用地 | 港口码头用地 | 科研用地 | 防护绿地 |
| 镇界 | 公用设施用地 | 其他特殊用海 | 陆地水域 | 教育用地 | 湿地 | 管道运输用地 | 风景旅游用海 |
| 邮政用地 | 公园绿地 | 农业设施建设用地 | 城镇住宅用地 | 文化用地 | 物流仓储用地 | 耕地 | |
| 可再生能源用海 | 公路用地 | 农村宅基地 | 城镇道路用地 | 机关团体用地 | 特殊用地 | 园地 | |
| 工业用地 | 其他交通设施用地 | 医疗卫生用地 | 渔业用海 | 林地 | 留白用地 | 采矿用地 | |

2000国家大地坐标系
1985国家高程基准

1:10,000

遂溪县自然资源局 编制
广东中地土地房地产评估与规划设计有限公司 制图
二〇二六年一月

湛江市遂溪县城镇建设用地图规模落实方案(遂溪河碧道、明智路等项目) 落实前地块土地使用规划局部图 (WTR30)

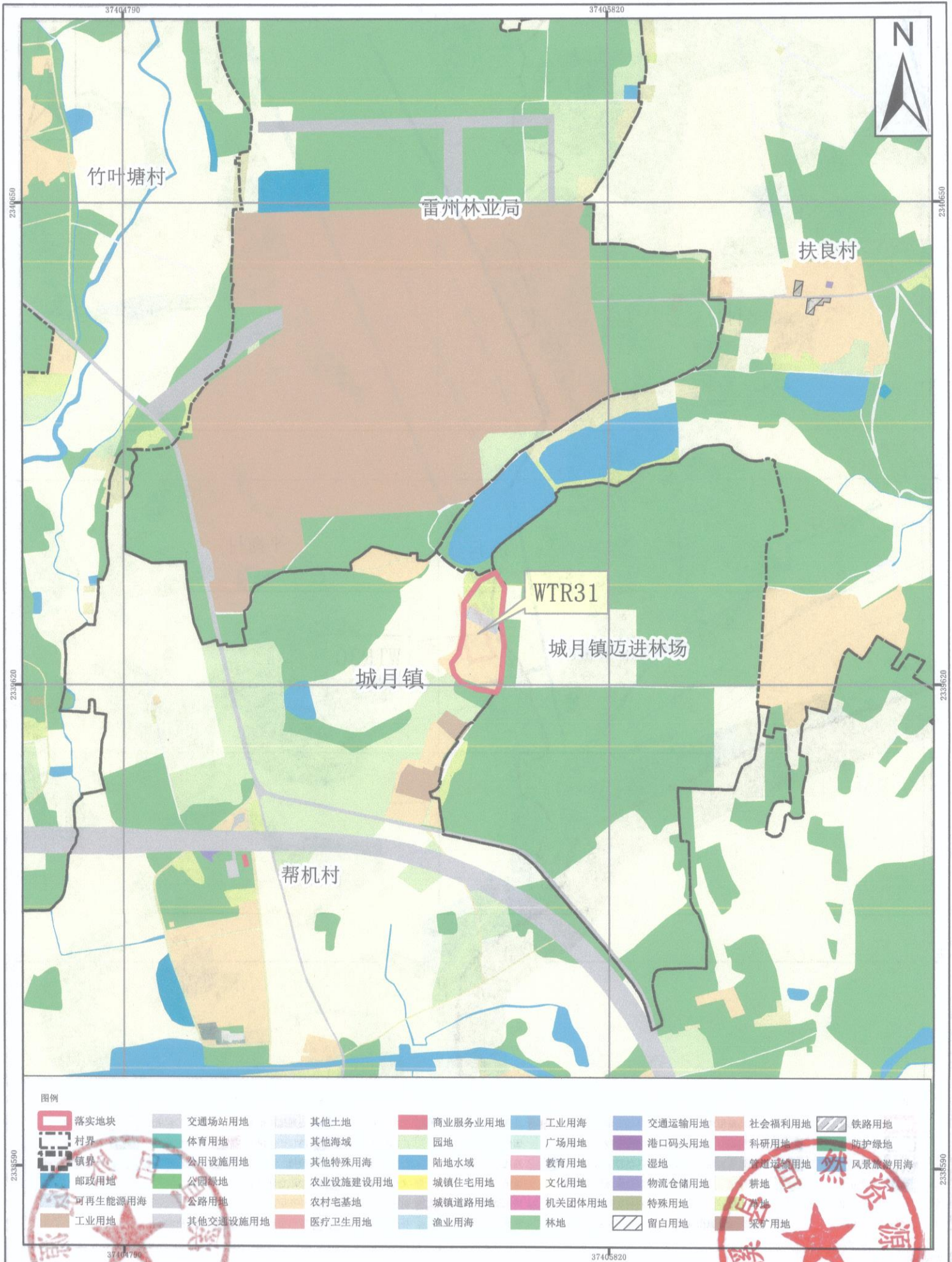


2000国家大地坐标系
1985国家高程基准

1:10,000

遂溪县自然资源局 编制
广东中地土地房地产评估与规划设计有限公司 制图
二〇二六年一月

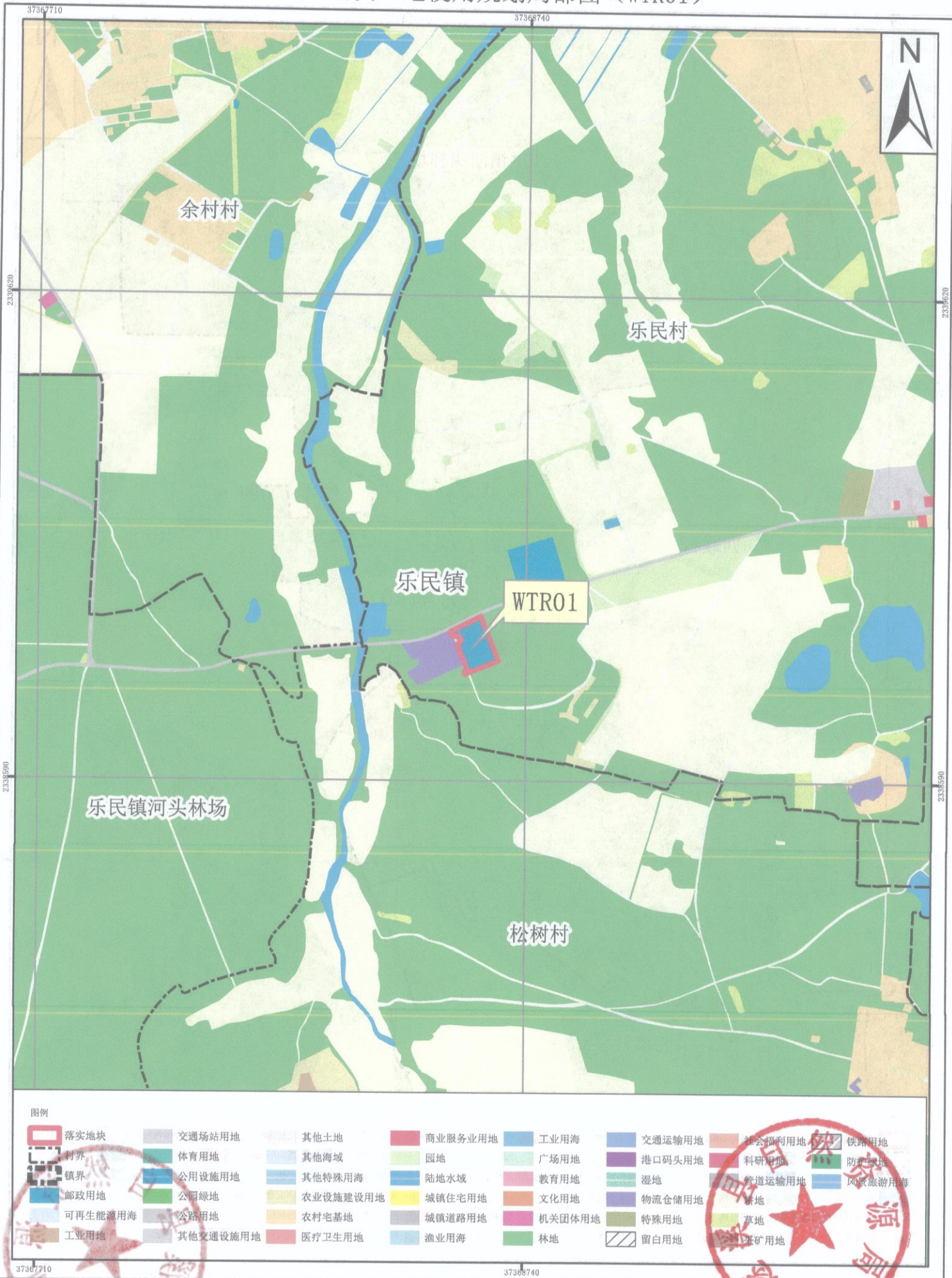
湛江市遂溪县城镇建设落地规模落实方案(遂溪河碧道、明智路等项目) 落实前地块土地使用规划局部图 (WTR31)



图例

- | | | | | | | | |
|---------|----------|----------|---------|--------|--------|--------|--------|
| 落实地块 | 交通场站用地 | 其他土地 | 商业服务业用地 | 工业用海 | 交通运输用地 | 社会福利用地 | 铁路用地 |
| 村界 | 体育用地 | 其他海域 | 园地 | 广场用地 | 港口码头用地 | 科研用地 | 防护绿地 |
| 镇界 | 公用设施用地 | 其他特殊用海 | 陆地水域 | 教育用地 | 湿地 | 管道运输用地 | 风景旅游用海 |
| 邮政用地 | 公园绿地 | 农业设施建设用地 | 城镇住宅用地 | 文化用地 | 物流仓储用地 | 耕地 | 林地 |
| 可再生能源用海 | 公路用地 | 农村宅基地 | 城镇道路用地 | 机关团体用地 | 特殊用地 | 园地 | 留白用地 |
| 工业用地 | 其他交通设施用地 | 医疗卫生用地 | 渔业用海 | 林地 | 留白用地 | 采矿用地 | |

湛江市遂溪县城镇建设用地图规模落实方案(遂溪河碧道、明智路等项目) 落实后地块土地使用规划局部图 (WTR01)



图例

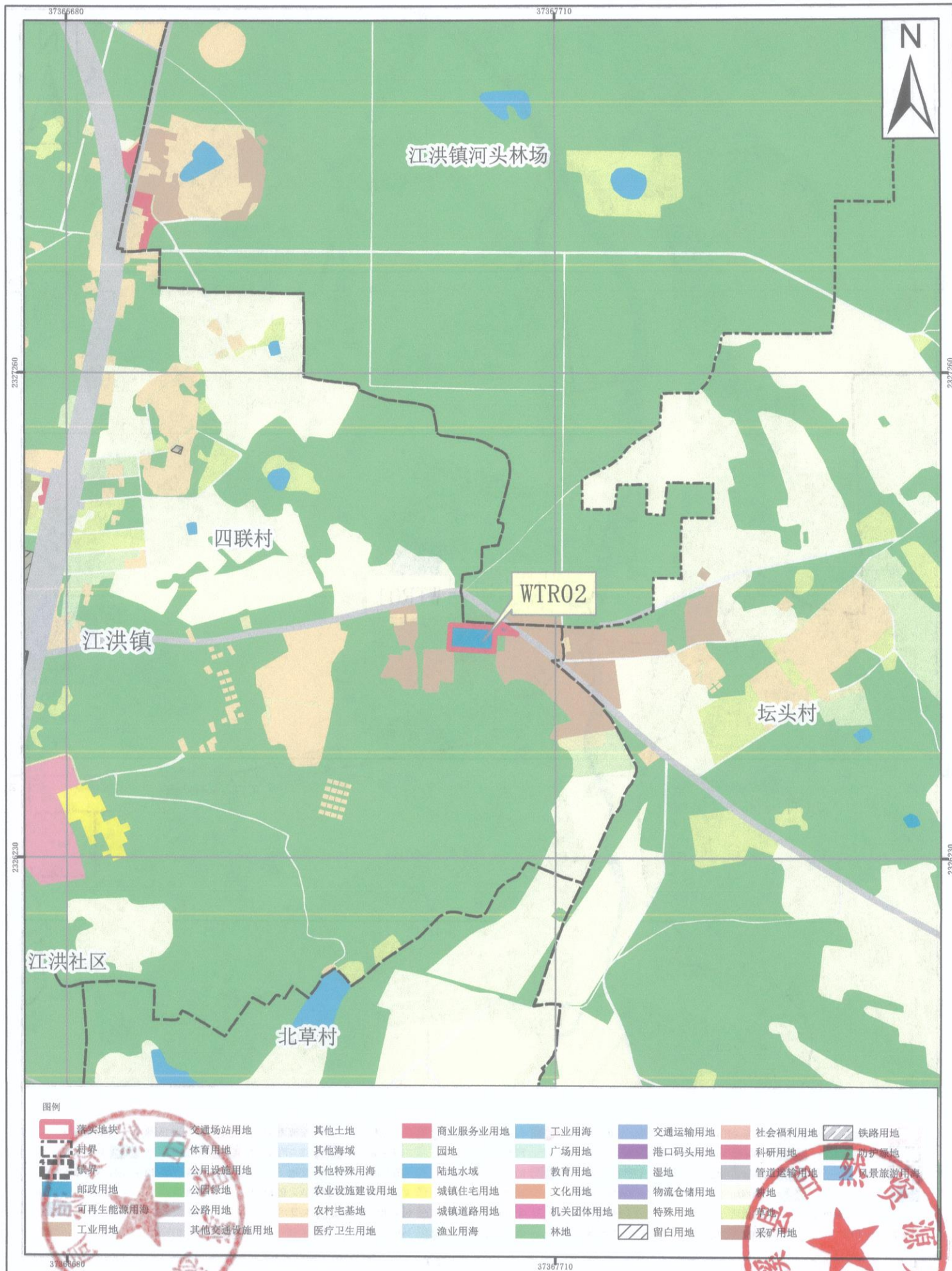
落实地块	交通场站用地	其他土地	商业服务业用地	工业用地	交通运输用地	社会福利用地	铁路用地
村界	体育用地	其他海域	园地	广场用地	港口码头用地	科研用地	防护林地
镇界	公用设施用地	其他特殊用海	陆地水域	教育用地	湿地	管道运输用地	风景旅游用海
邮政用地	公园绿地	农业设施建设用地	城镇住宅用地	文化用地	物流仓储用地	耕地	风景名胜用地
可再生能源用海	公路用地	农村宅基地	城镇道路用地	机关团体用地	特殊用地	草地	采矿用地
工业用地	其他交通设施用地	医疗卫生用地	渔业用海	林地	留白用地		

2000国家大地坐标系
1985国家高程基准

1:10,000

遂溪县自然资源局 编制
广东中地土地房地产评估与规划设计有限公司 制图
二〇二六年一月

湛江市遂溪县城镇建设落地规模落实方案(遂溪河碧道、明智路等项目) 落实后地块土地使用规划局部图 (WTR02)

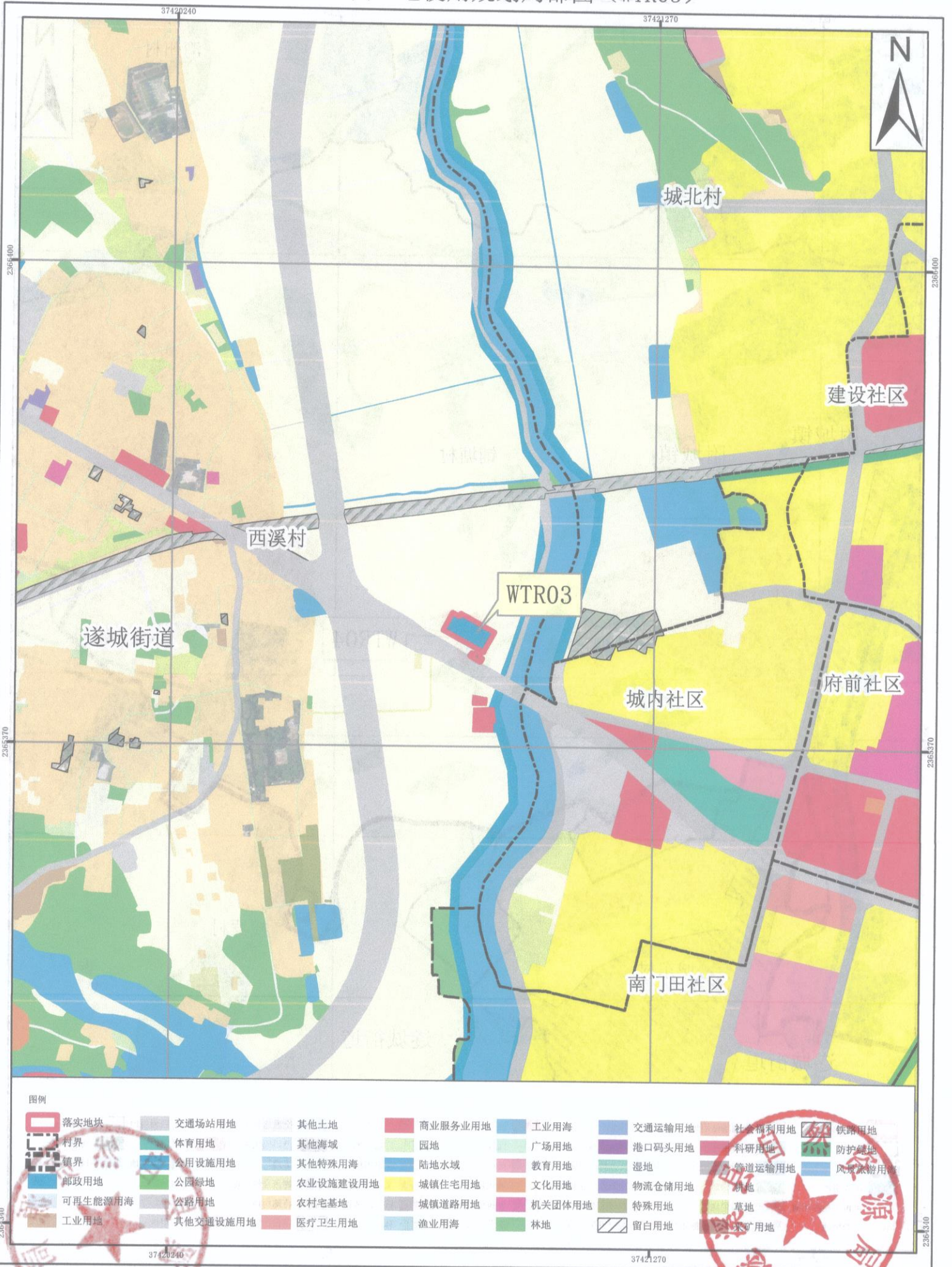


2000国家大地坐标系
1985国家高程基准

1:10,000

遂溪县自然资源局 编制
广东中地土地房地产评估与规划设计有限公司 制图
二〇二〇年一月

湛江市遂溪县城镇建设用地图规模落实方案(遂溪河碧道、明智路等项目) 落实后地块土地使用规划局部图 (WTR03)



图例

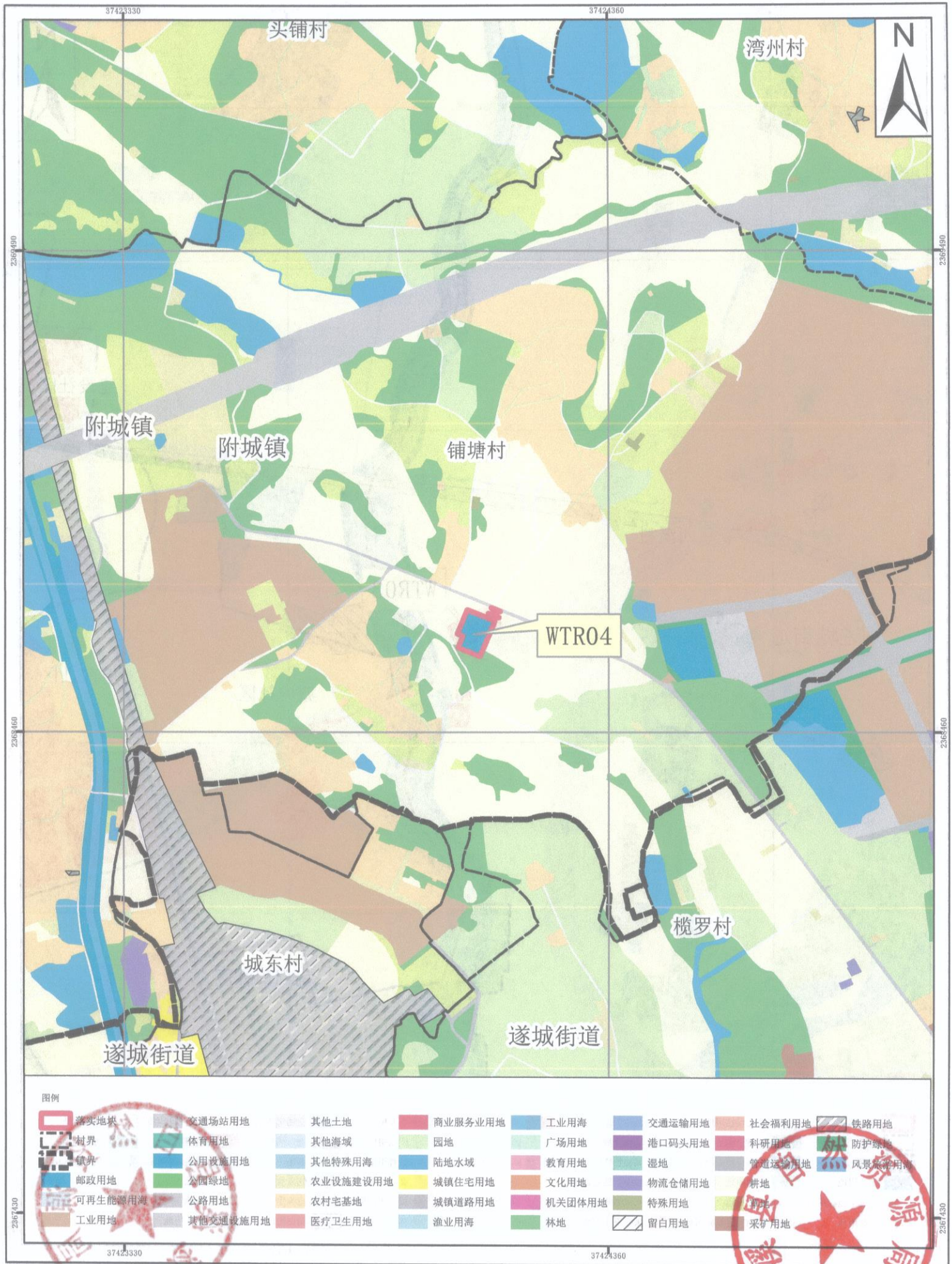
落实地块	交通场站用地	其他土地	商业服务业用地	工业用海	交通运输用地	社会福利用地	铁路用地
村界	体育用地	其他海域	园地	广场用地	港口码头用地	科研用地	防护绿地
镇界	公用设施用地	其他特殊用海	陆地水域	教育用地	湿地	管道运输用地	风景旅游用海
邮政用地	公园绿地	农业设施建设用地	城镇住宅用地	文化用地	物流仓储用地	草地	采矿用地
可再生能源用海	公路用地	农村宅基地	城镇道路用地	机关团体用地	特殊用地	留白用地	
工业用地	其他交通设施用地	医疗卫生用地	渔业用海	林地			

2000国家大地坐标系
1985国家高程基准

1:10,000

遂溪县自然资源局 编制
广东中地土地房地产评估与规划设计有限公司 制图
二〇二六年一月

湛江市遂溪县城建设用地图规模落实方案(遂溪河碧道、明智路等项目)
落实后地块土地使用规划局部图 (WTR04)

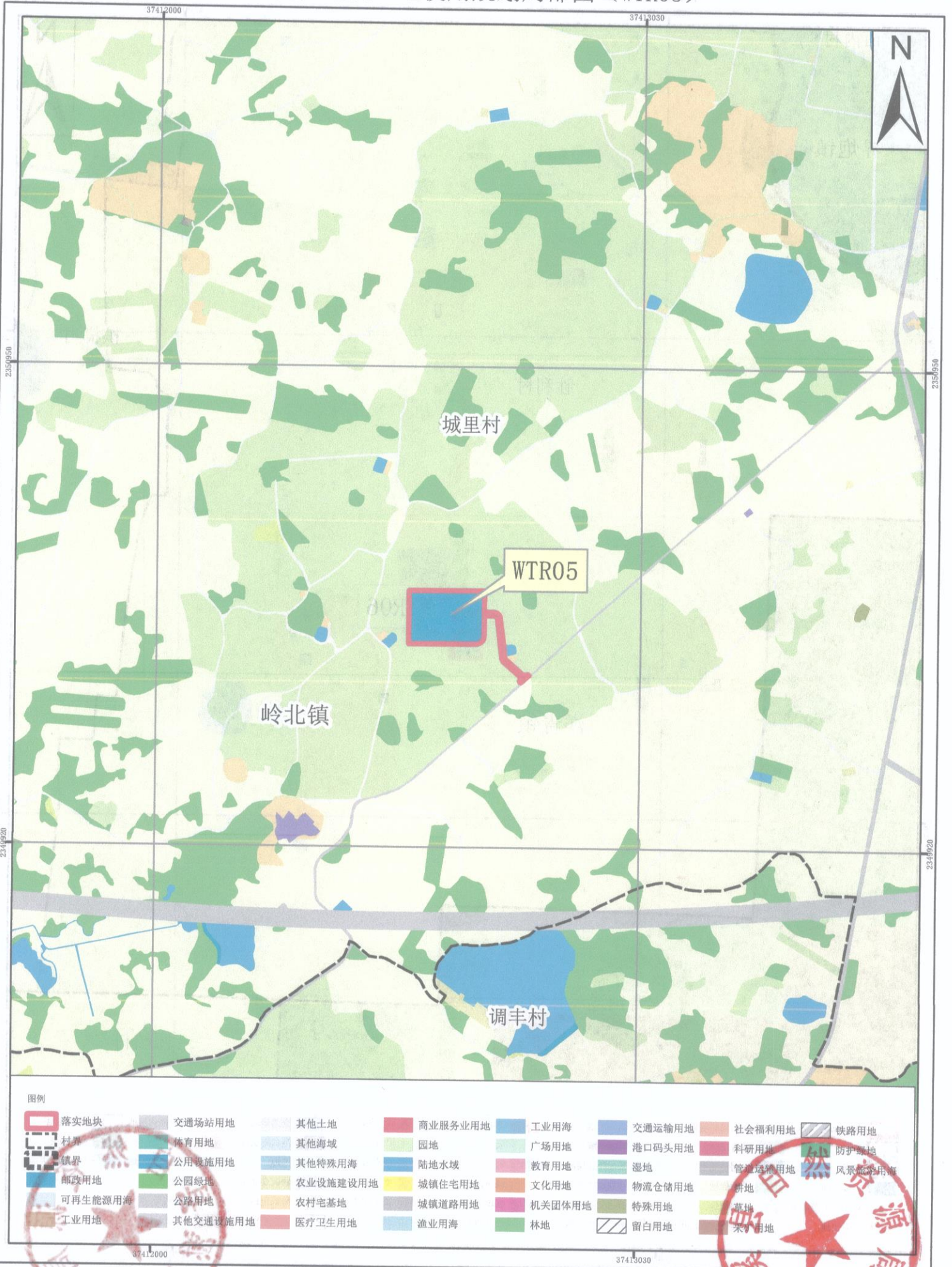


2000国家大地坐标系
1985国家高程基准

1:10,000

遂溪县自然资源局 编制
广东中地土地房地产评估与规划设计有限公司 制图
2023年六月

湛江市遂溪县城镇建设用地图规模落实方案(遂溪河碧道、明智路等项目)
落实后地块土地使用规划局部图 (WTR05)

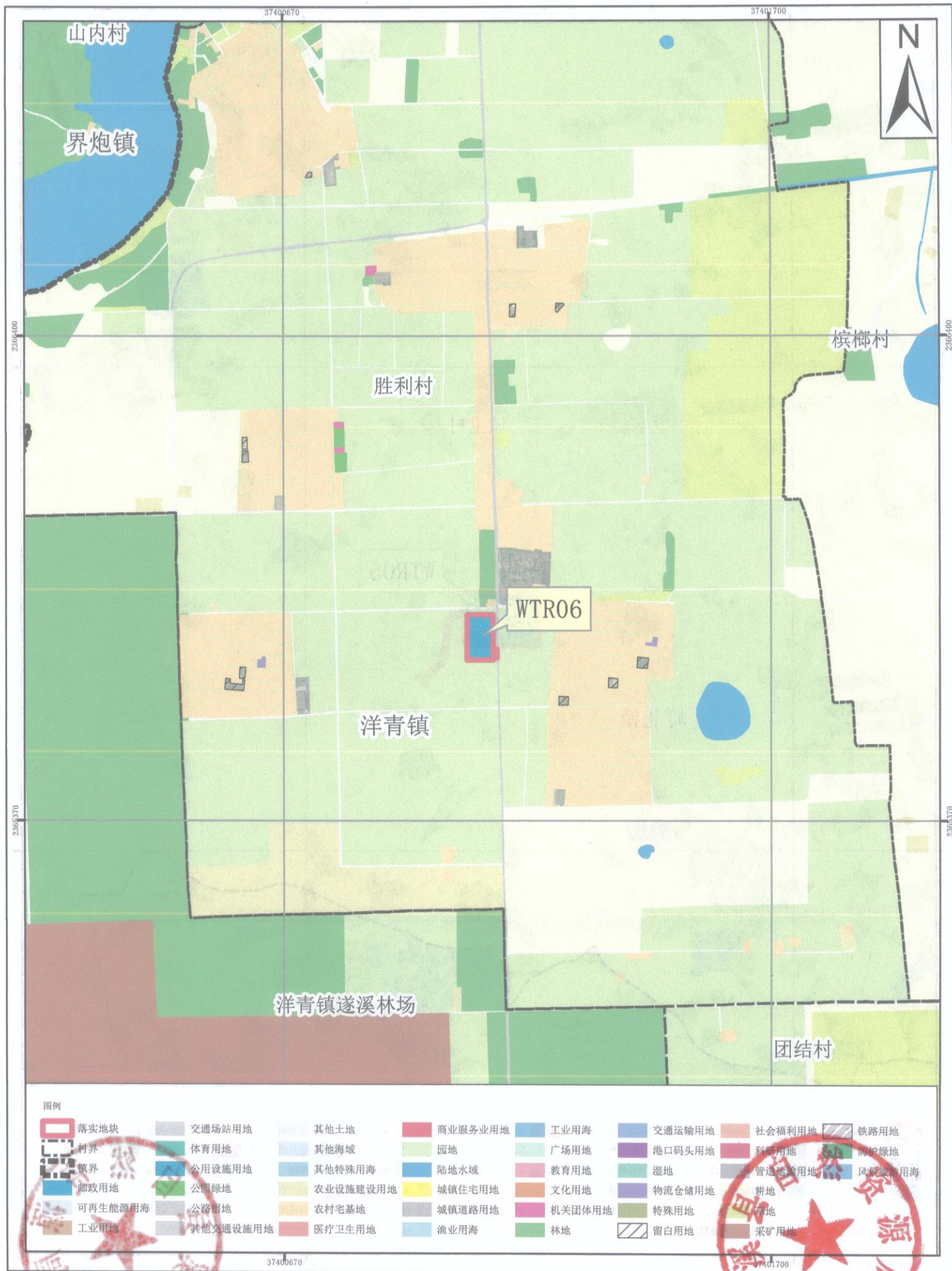


2000国家大地坐标系
1985国家高程基准

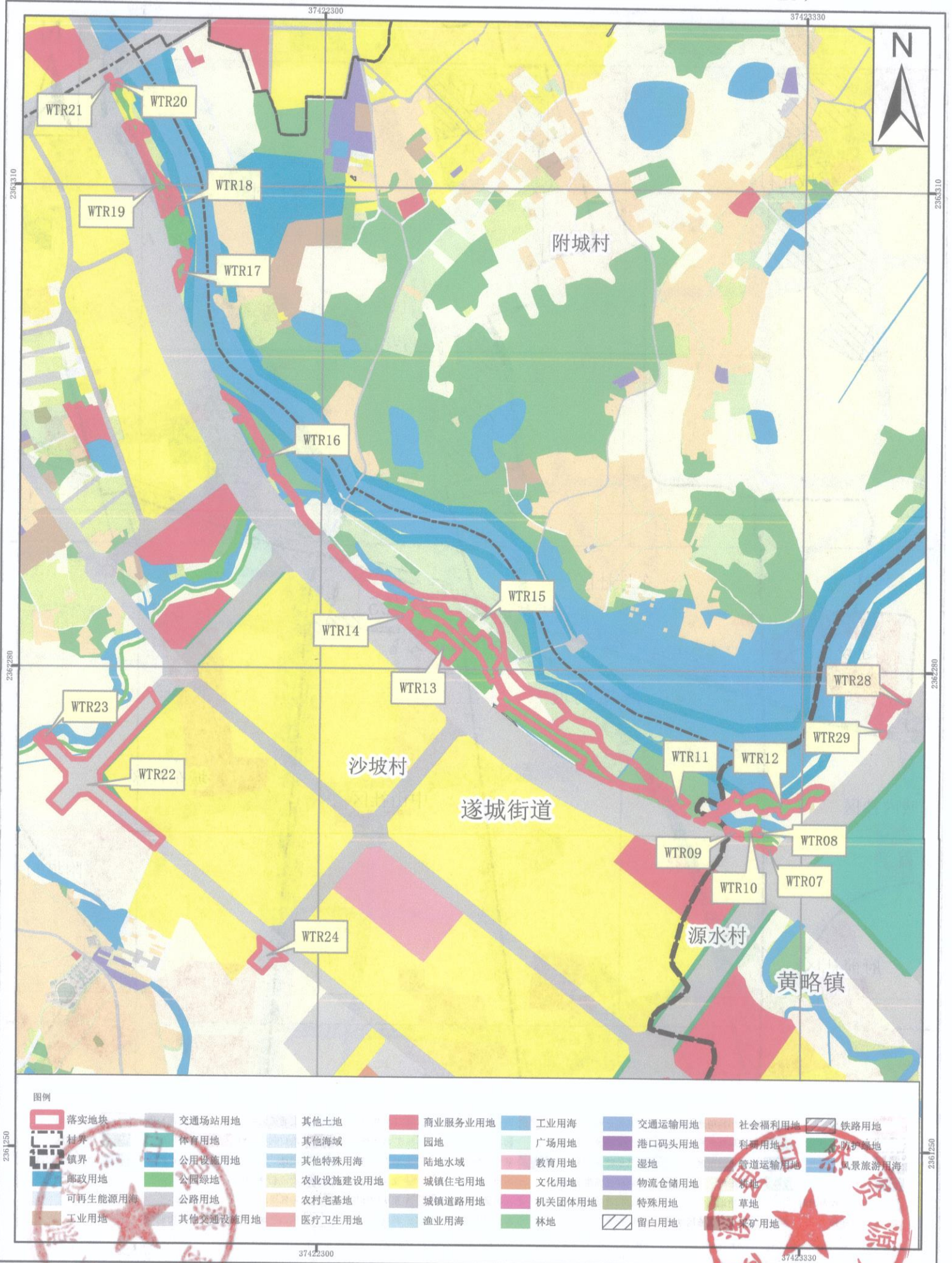
1:10,000

遂溪县自然资源局 编制
广东中地土地房地产评估与规划设计有限公司 制图
二〇二〇年一月

湛江市遂溪县城镇建设落地规模落实方案(遂溪河碧道、明智路等项目)
落实后地块土地使用规划局部图 (WTR06)



湛江市遂溪县城镇建设用地图规模落实方案(遂溪河碧道、明智路等项目)
落实后地块土地使用规划局部图 (WTR07-WTR24、WTR28-WTR29)

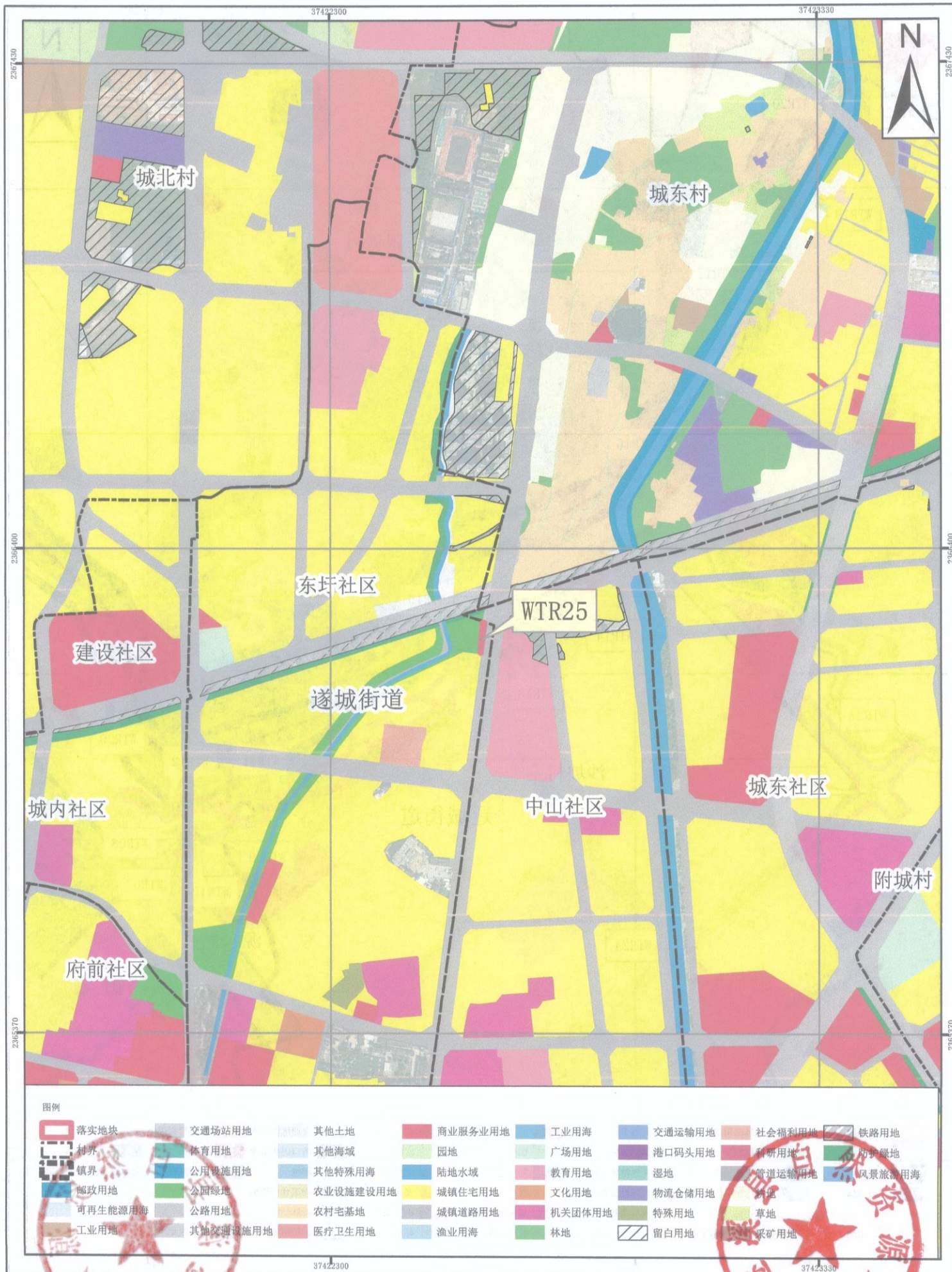


2000国家大地坐标系
1985国家高程基准

1:10,000

遂溪县自然资源局 编制
广东中地土地房地产评估与规划设计有限公司 制图
2023年10月26日

湛江市遂溪县城镇建设落地规模落实方案(遂溪河碧道、明智路等项目) 落实后地块土地使用规划局部图 (WTR25)



图例

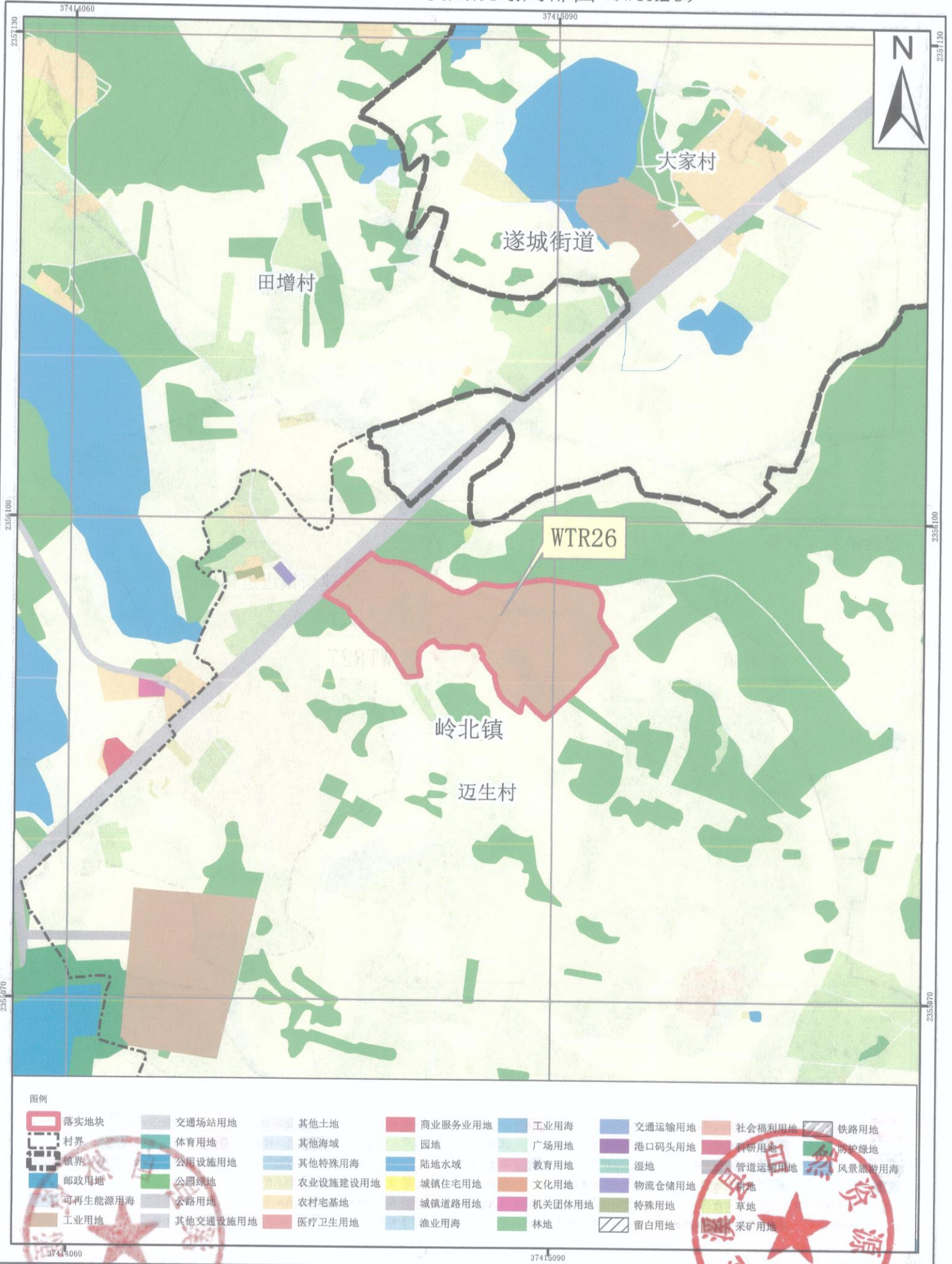
- | | | | | | | | |
|---------|----------|----------|---------|--------|--------|--------|--------|
| 落地地块 | 交通场站用地 | 其他土地 | 商业服务业用地 | 工业用海 | 交通运输用地 | 社会福利用地 | 铁路用地 |
| 村界 | 体育用地 | 其他海域 | 园地 | 广场用地 | 港口码头用地 | 科研用地 | 防护绿地 |
| 镇界 | 公用设施用地 | 其他特殊用海 | 陆地水域 | 教育用地 | 湿地 | 管道运输用地 | 风景旅游用海 |
| 邮政用地 | 公园绿地 | 农业设施建设用地 | 城镇住宅用地 | 文化用地 | 物流仓储用地 | 草地 | |
| 可再生能源用海 | 公路用地 | 农村宅基地 | 城镇道路用地 | 机关团体用地 | 特殊用地 | 采矿用地 | |
| 工业用地 | 其他交通设施用地 | 医疗卫生用地 | 渔业用海 | 林地 | 留白用地 | | |

2000国家大地坐标系
1985国家高程基准

1:10,000

遂溪县自然资源局 编制
广东中地土地房地产评估与规划设计有限公司 制图
2023年10月

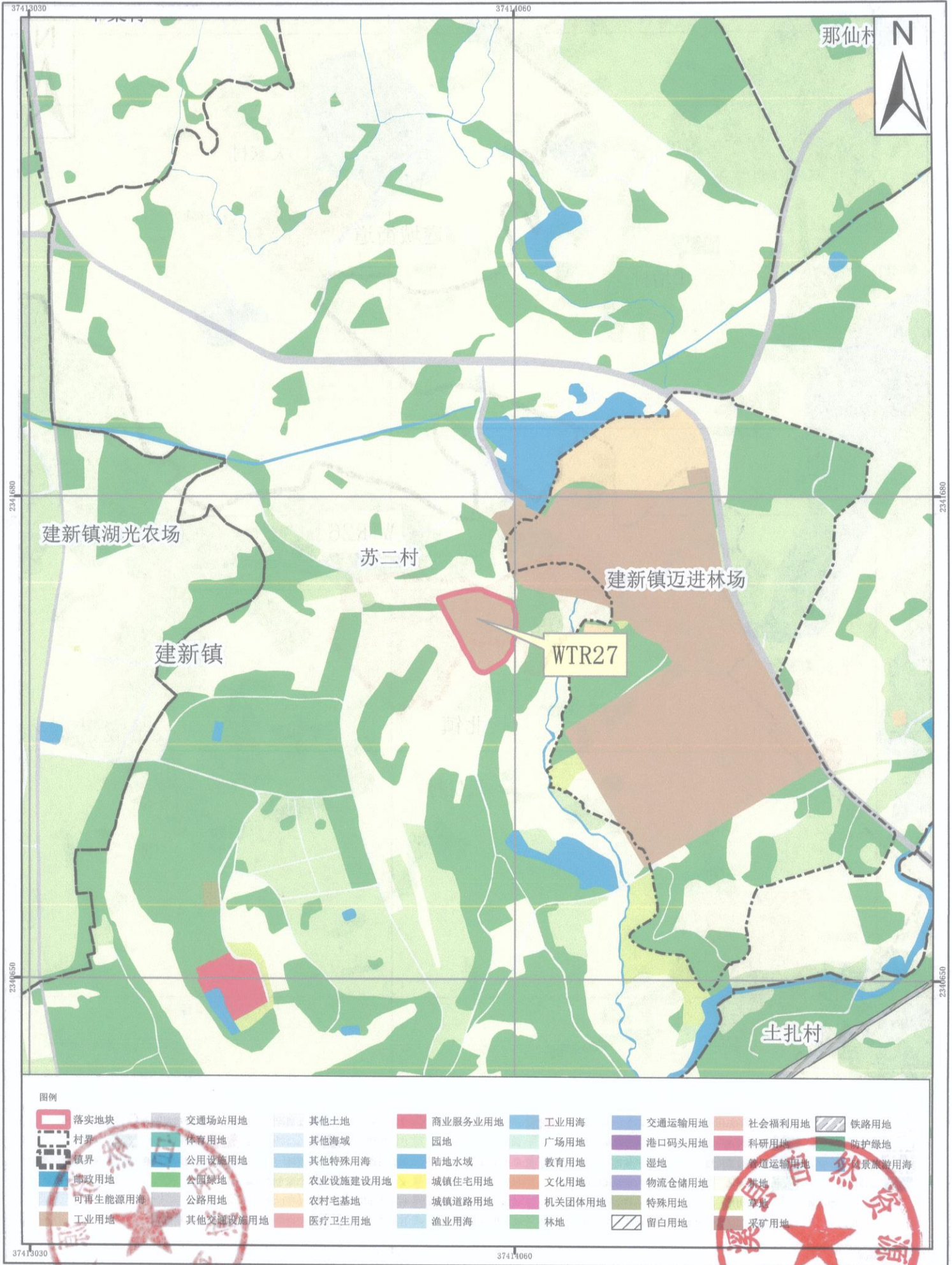
湛江市遂溪县城镇建设用地图规模落实方案(遂溪河碧道、明智路等项目)
落实后地块土地使用规划局部图 (WTR26)



图例

落实地块	交通场站用地	其他土地	商业服务业用地	工业用地	交通运输用地	社会福利用地	铁路用地
村界	体育用地	其他海域	园地	广场用地	港口码头用地	科研用地	防护绿地
镇界	公用设施用地	其他特殊用海	陆地水域	教育用地	湿地	管道运输用地	风景旅游用海
邮政用地	公园绿地	农业设施建设用地	城镇住宅用地	文化用地	物流仓储用地	耕地	
可再生能源用海	公路用地	农村宅基地	城镇道路用地	机关团体用地	特殊用地	草地	
工业用地	其他交通设施用地	医疗卫生用地	渔业用海	林地	留白用地	采矿用地	

湛江市遂溪县城镇建设落地规模落实方案(遂溪河碧道、明智路等项目)
落实后地块土地使用规划局部图 (WTR27)

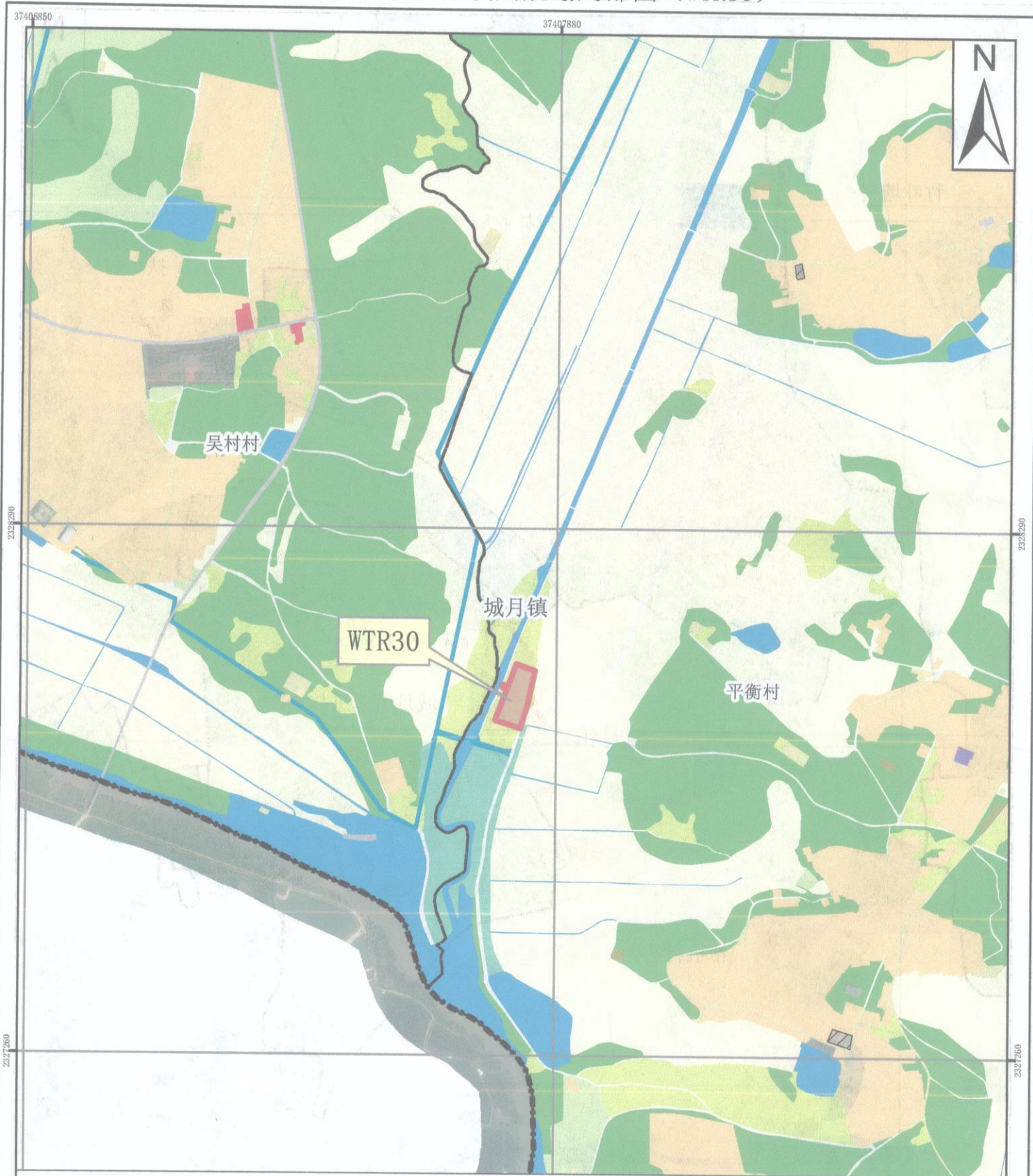


2000国家大地坐标系
1985国家高程基准

1:10,000

遂溪县自然资源局 编制
广东中地土地房地产评估与规划设计有限公司 制图
二〇二六年一月

湛江市遂溪县城镇建设用地规模落实方案(遂溪河碧道、明智路等项目) 落实后地块土地使用规划局部图 (WTR30)



图例

- | | | | | | | | |
|---------|----------|----------|---------|--------|--------|--------|--------|
| 落实范围 | 交通场站用地 | 其他土地 | 商业服务业用地 | 工业用地 | 交通运输用地 | 社会福利用地 | 铁路用地 |
| 村界 | 体育用地 | 其他海域 | 园地 | 广场用地 | 港口码头用地 | 科研用地 | 防护绿地 |
| 镇界 | 公用设施用地 | 其他特殊用海 | 陆地水域 | 教育用地 | 湿地 | 管道运输用地 | 风景旅游用海 |
| 邮政用地 | 公园绿地 | 农业设施建设用地 | 城镇住宅用地 | 文化用地 | 物流仓储用地 | 草地 | 采矿用地 |
| 可再生能源用海 | 公路用地 | 农村宅基地 | 城镇道路用地 | 机关团体用地 | 特殊用地 | 留白用地 | |
| 工业用地 | 其他交通设施用地 | 医疗卫生用地 | 渔业用海 | 林地 | | | |

37406850

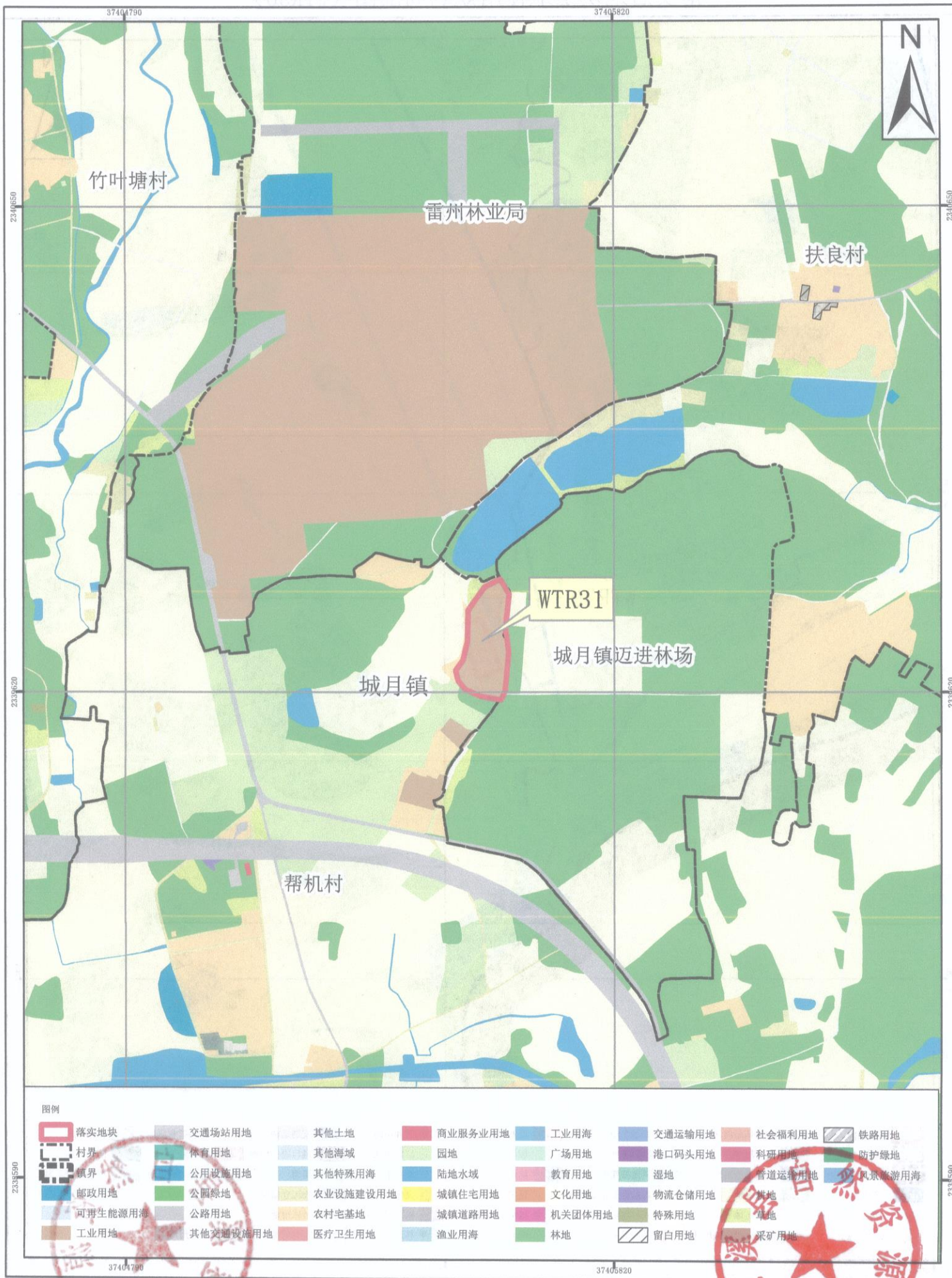
37407880

2000国家大地坐标系
1985国家高程基准

1:10,000

遂溪县自然资源局 编制
广东中地土地房地产评估与规划设计有限公司 制图
2023年03月20日

湛江市遂溪县城镇建设用地图规模落实方案(遂溪河碧道、明智路等项目) 落实后地块土地使用规划局部图 (WTR31)

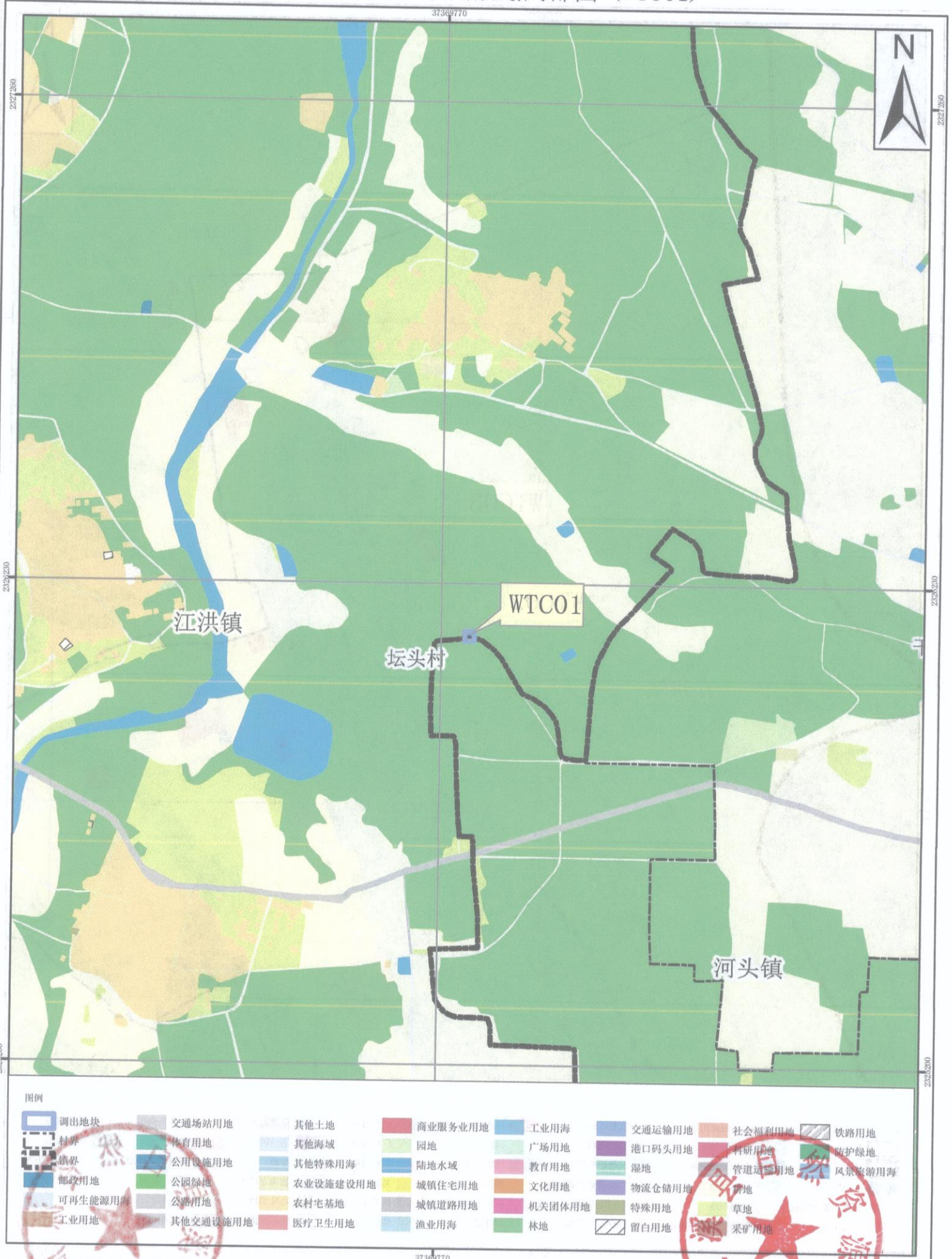


2000国家大地坐标系
1985国家高程基准

1:10,000

遂溪县自然资源局 编制
广东中地土地房地产评估与规划设计有限公司 制图
二〇二六年一月

湛江市遂溪县城镇建设用地图规模落实方案(遂溪河碧道、明智路等项目)
调出前地块土地使用规划局部图 (WTC01)



图例

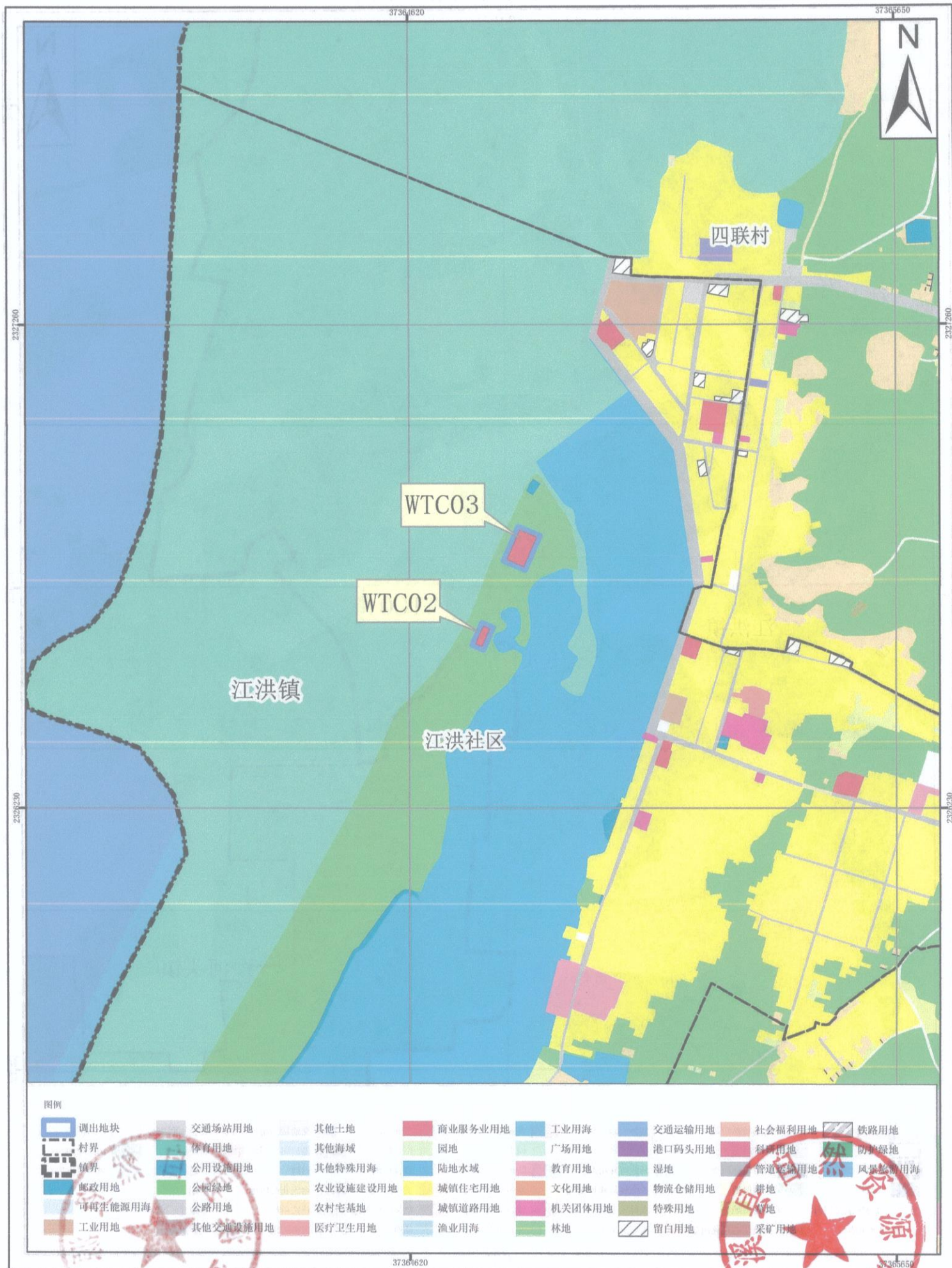
调出地块	交通场站用地	其他土地	商业服务业用地	工业用地	交通运输用地	社会福利用地	铁路用地
村界	体育用地	其他海域	园地	广场用地	港口码头用地	科研用地	防护绿地
镇界	公用设施用地	其他特殊用海	陆地水域	教育用地	湿地	管道运输用地	风景旅游用海
邮政用地	公园绿地	农业设施建设用地	城镇住宅用地	文化用地	物流仓储用地	耕地	
可再生能源用海	公路用地	农村宅基地	城镇道路用地	机关团体用地	特殊用地	草地	
工业用地	其他交通设施用地	医疗卫生用地	渔业用海	林地	留白用地	采矿用地	

2000国家大地坐标系
1985国家高程基准

1:10,000

遂溪县自然资源局 编制
广东中地土地房地产评估与规划设计有限公司 制图
二〇二六年一月

湛江市遂溪县城镇建设用地规模落实方案(遂溪河碧道、明智路等项目)
调出前地块土地使用规划局部图 (WTC02-WTC03)

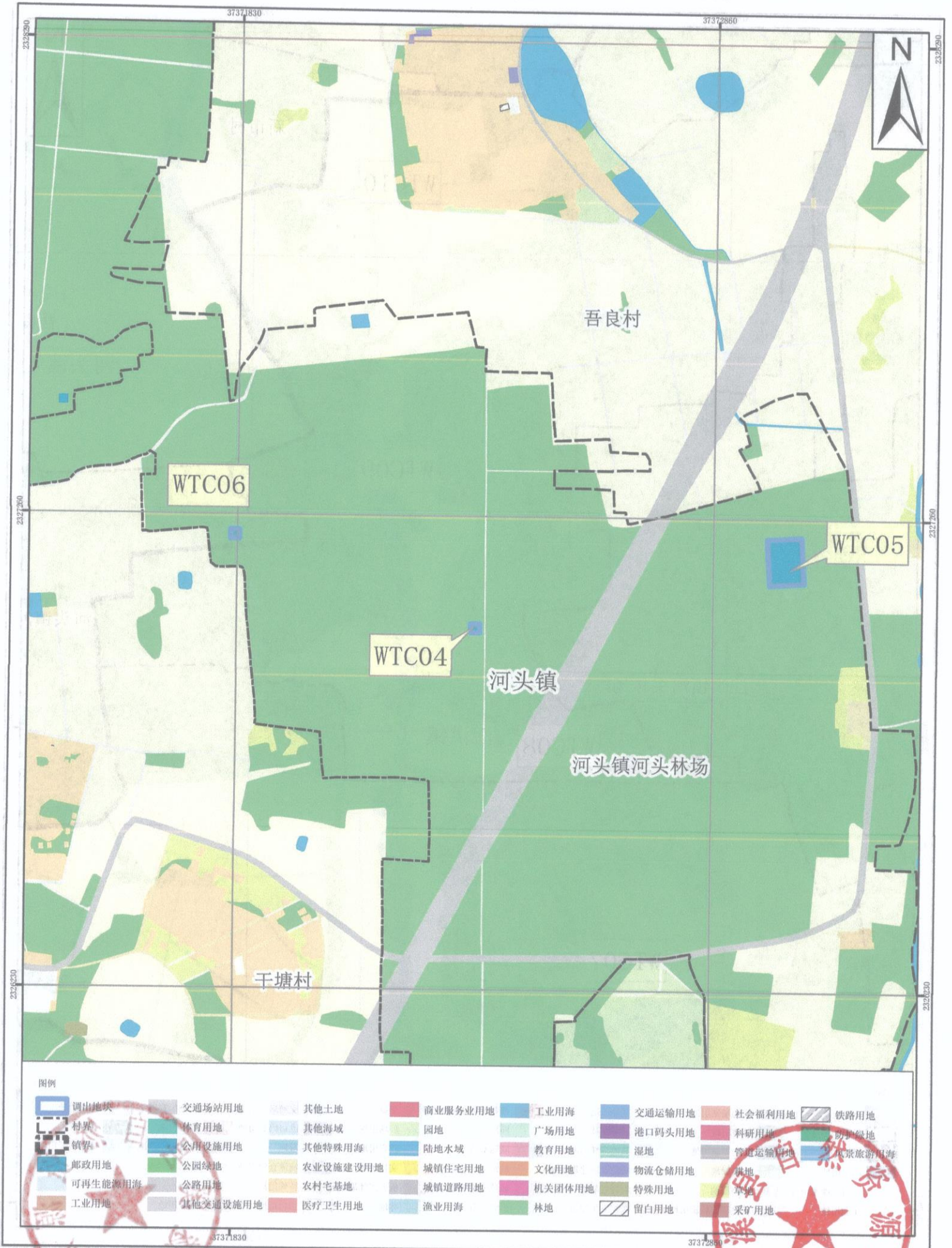


2000国家大地坐标系
1985国家高程基准

1:10,000

遂溪县自然资源局 编制
广东中地土地房地产评估与规划设计有限公司 制图
二〇二六年一月

湛江市遂溪县城镇建设用地图规模落实方案(遂溪河碧道、明智路等项目)
调出前地块土地使用规划局部图 (WTC04-WTC06)

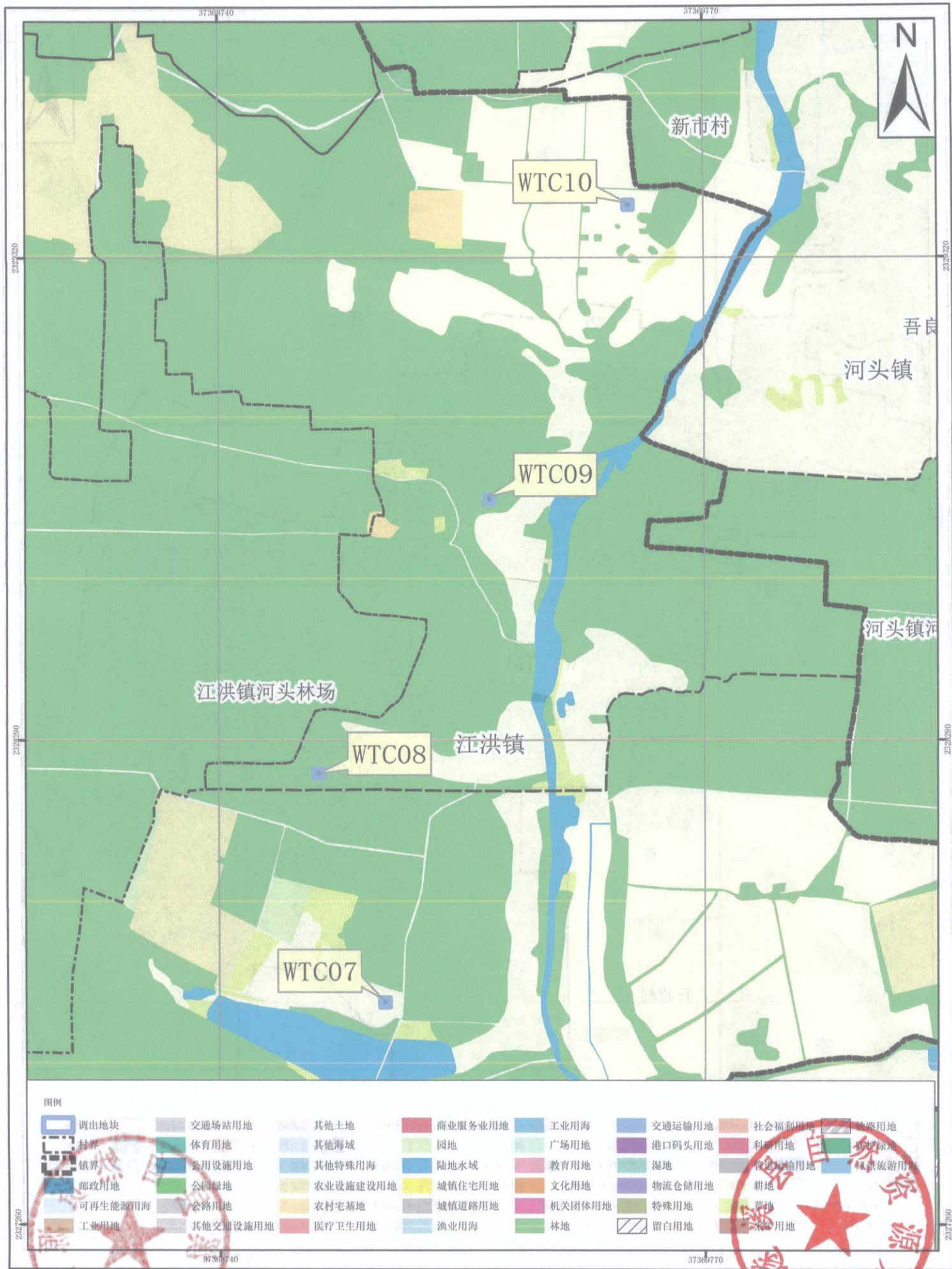


2000国家大地坐标系
1985国家高程基准

1:10,000

遂溪县自然资源局 编制
广东中地土地房地产评估与规划设计有限公司 制图
二〇二六年一月

湛江市遂溪县城镇建设用地图规模落实方案(遂溪河碧道、明智路等项目)
调出前地块土地使用规划局部图 (WTC07-WTC10)



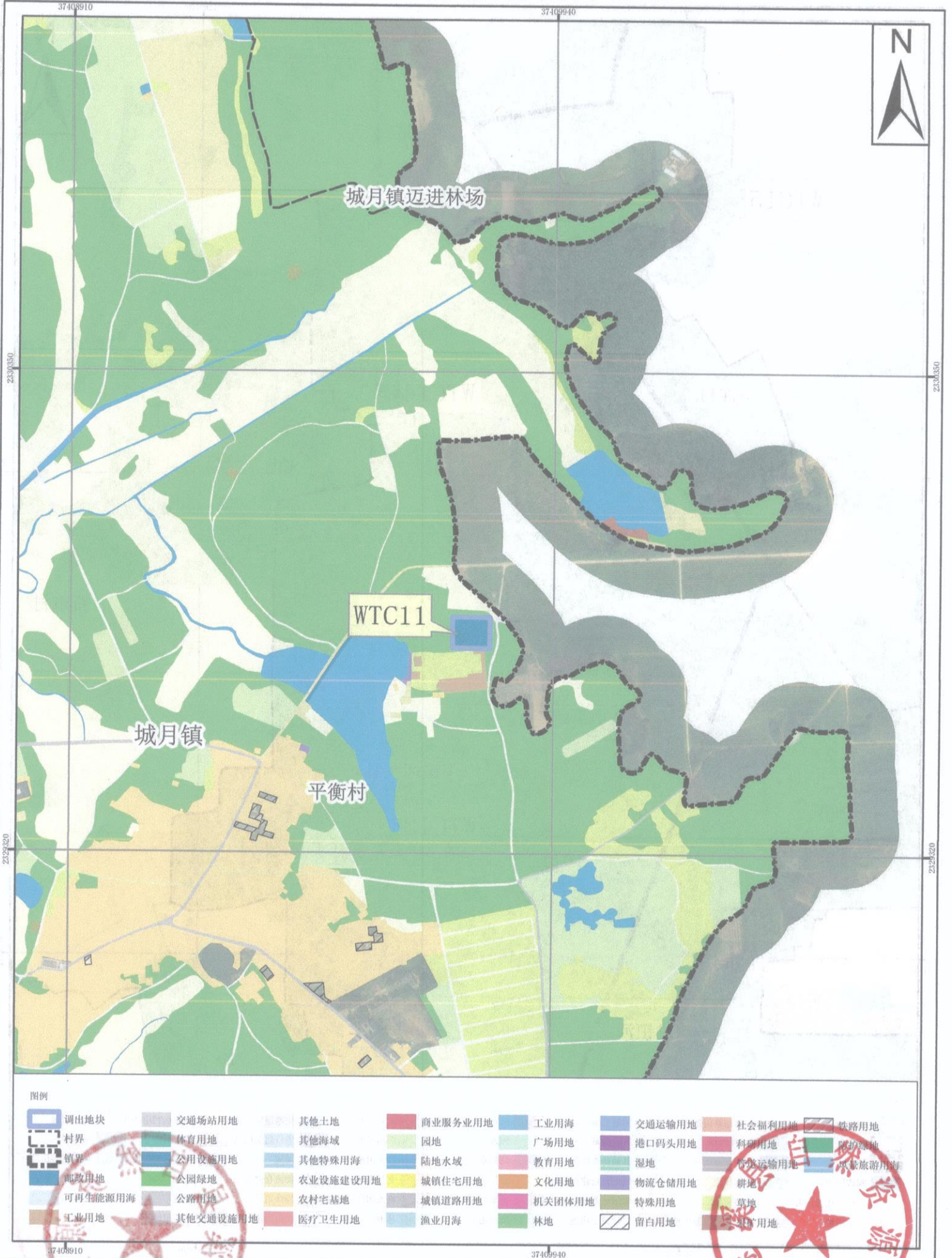
2000国家大地坐标系
1985国家高程基准

1:10,000

遂溪县自然资源局 编制
广东中地土地房地产评估与规划设计有限公司 制图
二〇二六年一月

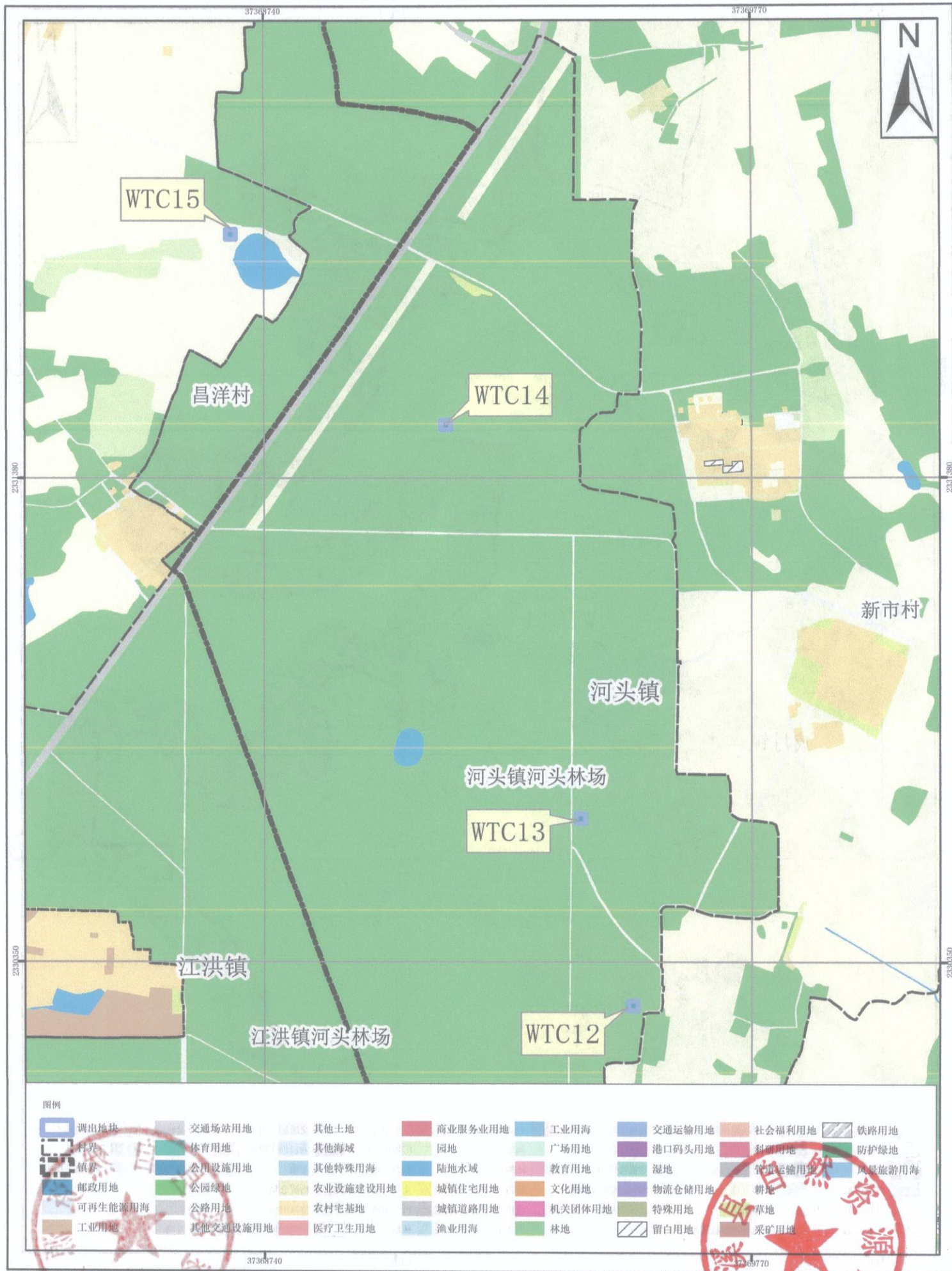
湛江市遂溪县城镇建设用地图规模落实方案(遂溪河碧道、明智路等项目)

调出前地块土地使用规划局部图 (WTC11)



- 图例
- | | | | | | | | |
|---------|----------|----------|---------|--------|--------|--------|--------|
| 调出地块 | 交通场站用地 | 其他土地 | 商业服务业用地 | 工业用地 | 交通运输用地 | 社会福利用地 | 铁路用地 |
| 村界 | 体育用地 | 其他海域 | 园地 | 广场用地 | 港口码头用地 | 科研用地 | 防护绿地 |
| 镇界 | 公用设施用地 | 其他特殊用海 | 陆地水域 | 教育用地 | 湿地 | 管理运输用地 | 水域旅游用海 |
| 邮政用地 | 公园绿地 | 农业设施建设用地 | 城镇住宅用地 | 文化用地 | 物流仓储用地 | 耕地 | |
| 可再生能源用海 | 公路用地 | 农村宅基地 | 城镇道路用地 | 机关团体用地 | 特殊用地 | 草地 | |
| 工业用地 | 其他交通设施用地 | 医疗卫生用地 | 渔业用海 | 林地 | 留白用地 | 空闲地 | |

湛江市遂溪县城镇建设用地图规模落实方案(遂溪河碧道、明智路等项目) 调出前地块土地使用规划局部图 (WTC12-WTC15)



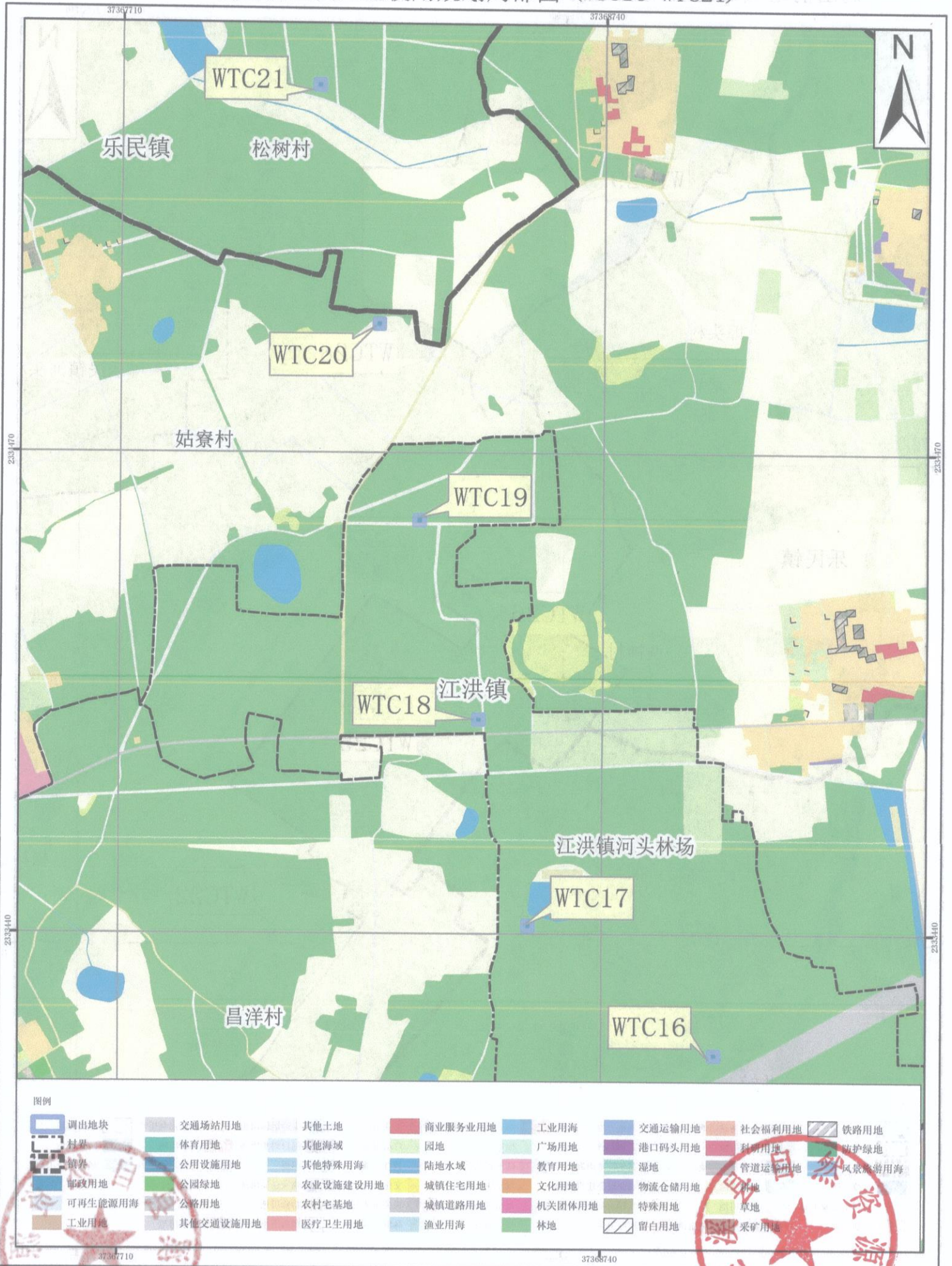
2000国家大地坐标系
1985国家高程基准

1:10,000

遂溪县自然资源局 编制
广东中地土地房地产评估与规划设计有限公司 制图
二〇二六年一月

湛江市遂溪县城镇建设用地图规模落实方案(遂溪河碧道、明智路等项目)

调出前地块土地使用规划局部图 (WTC16-WTC21)

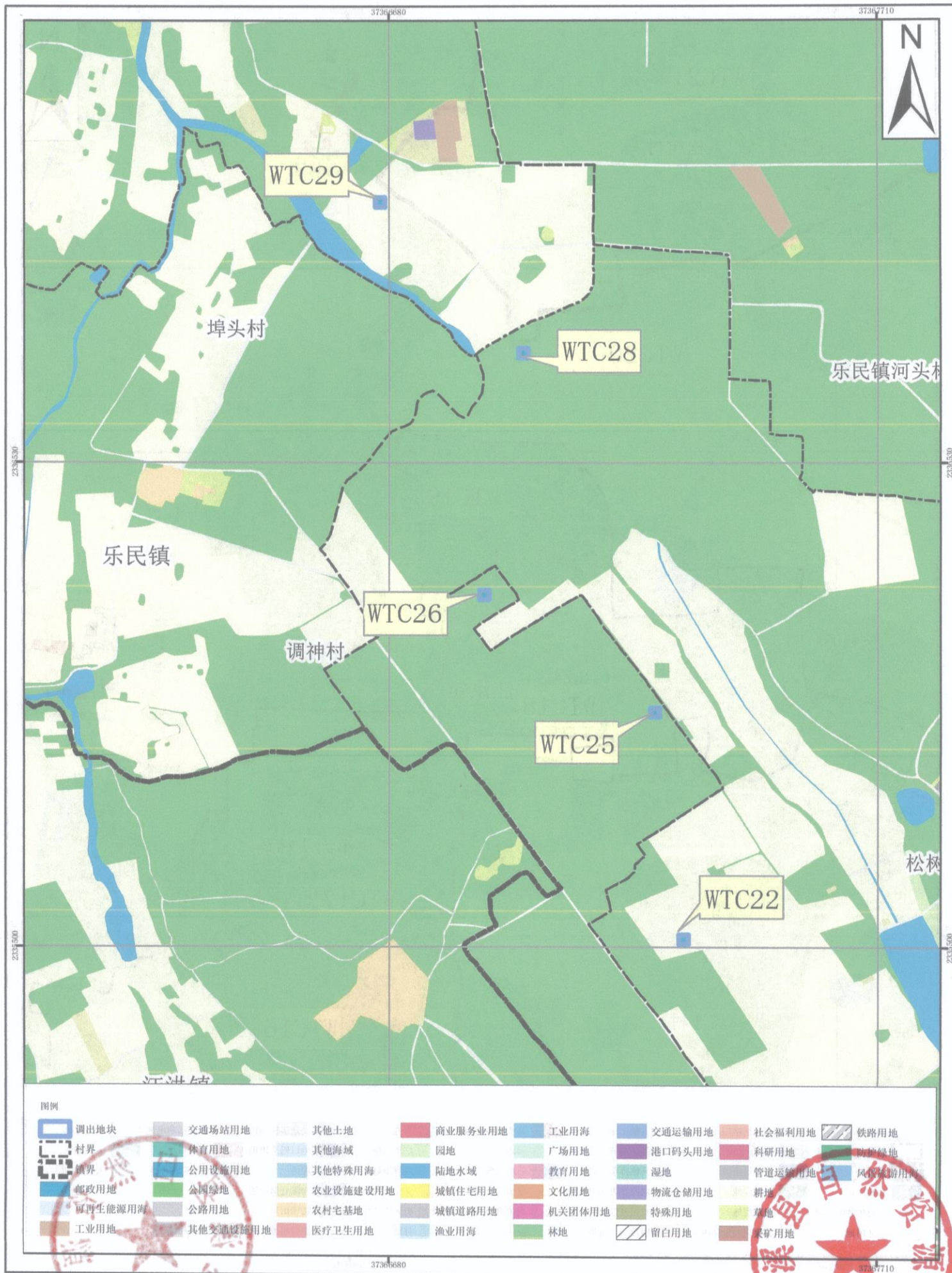


2000国家大地坐标系
1985国家高程基准

1:10,000

遂溪县自然资源局 编制
广东中地土地房地产评估与规划设计有限公司 制图
2022年一月

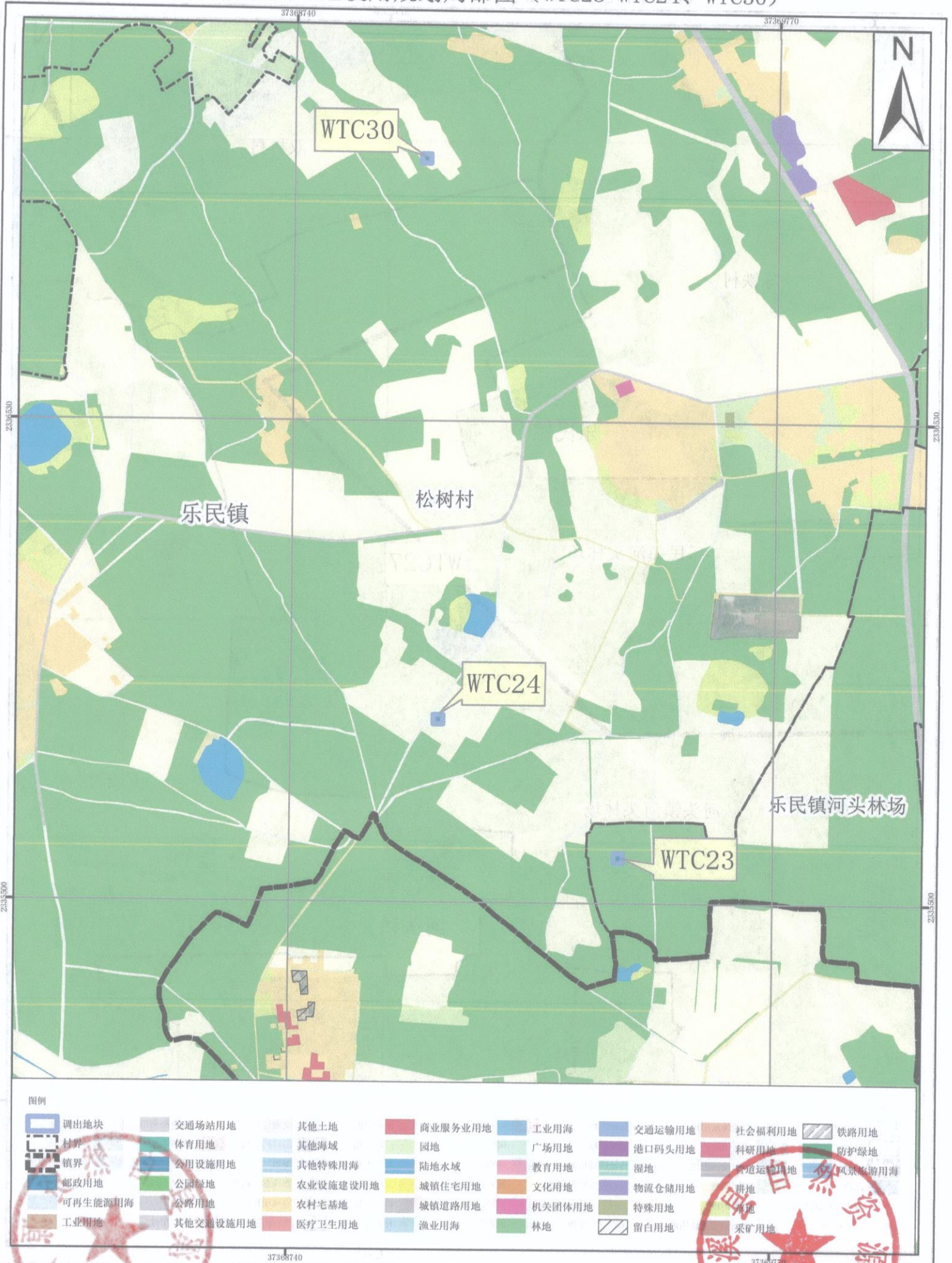
湛江市遂溪县城镇建设用地规模落实方案(遂溪河碧道、明智路等项目)
调出前地块土地使用规划局部图 (WTC22、WTC25-WTC26、WTC28-WTC29)



图例

- | | | | | | | | |
|---------|----------|----------|---------|--------|--------|--------|--------|
| 调出地块 | 交通场站用地 | 其他土地 | 商业服务业用地 | 工业用地 | 交通运输用地 | 社会福利用地 | 铁路用地 |
| 村界 | 体育用地 | 其他海域 | 园地 | 广场用地 | 港口码头用地 | 科研用地 | 防护绿地 |
| 镇界 | 公用设施用地 | 其他特殊用海 | 陆地水域 | 教育用地 | 湿地 | 管道运输用地 | 风景旅游用地 |
| 邮政用地 | 公园绿地 | 农业设施建设用地 | 城镇住宅用地 | 文化用地 | 物流仓储用地 | 耕地 | |
| 可再生能源用海 | 公路用地 | 农村宅基地 | 城镇道路用地 | 机关团体用地 | 特殊用地 | 草地 | |
| 工业用地 | 其他交通设施用地 | 医疗卫生用地 | 渔业用海 | 林地 | 留白用地 | 采矿用地 | |

湛江市遂溪县城镇建设用地图规模落实方案(遂溪河碧道、明智路等项目)
调出前地块土地使用规划局部图 (WTC23-WTC24、WTC30)



图例

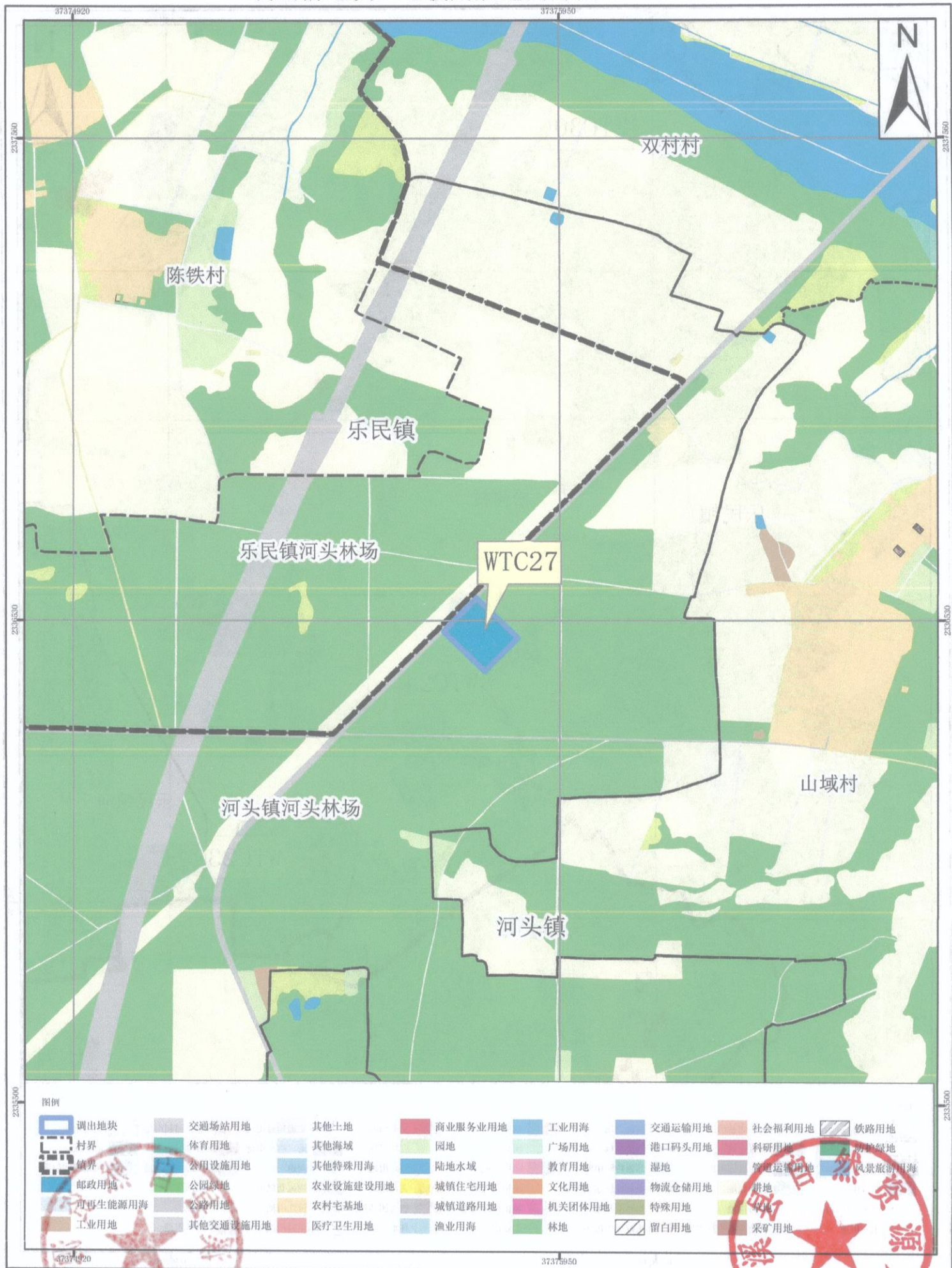
调出地块	交通场站用地	其他土地	商业服务业用地	工业用地	交通运输用地	社会福利用地	铁路用地
村界	体育用地	其他海域	园地	广场用地	港口码头用地	科研用地	防护绿地
镇界	公用设施用地	其他特殊用海	陆地水域	教育用地	湿地	管道运输用地	风景旅游用海
邮政用地	公园绿地	农业设施建设用地	城镇住宅用地	文化用地	物流仓储用地	耕地	耕地
可再生能源用海	公路用地	农村宅基地	城镇道路用地	机关团体用地	特殊用地	耕地	耕地
工业用地	其他交通设施用地	医疗卫生用地	渔业用海	林地	留白用地	采矿用地	采矿用地

2000国家大地坐标系
1985国家高程基准

1:10,000

遂溪县自然资源局 编制
广东中地土地房地产评估与规划设计有限公司 制图
二〇二六年一月

湛江市遂溪县城镇建设用地图规模落实方案(遂溪河碧道、明智路等项目)
调出前地块土地使用规划局部图 (WTC27)

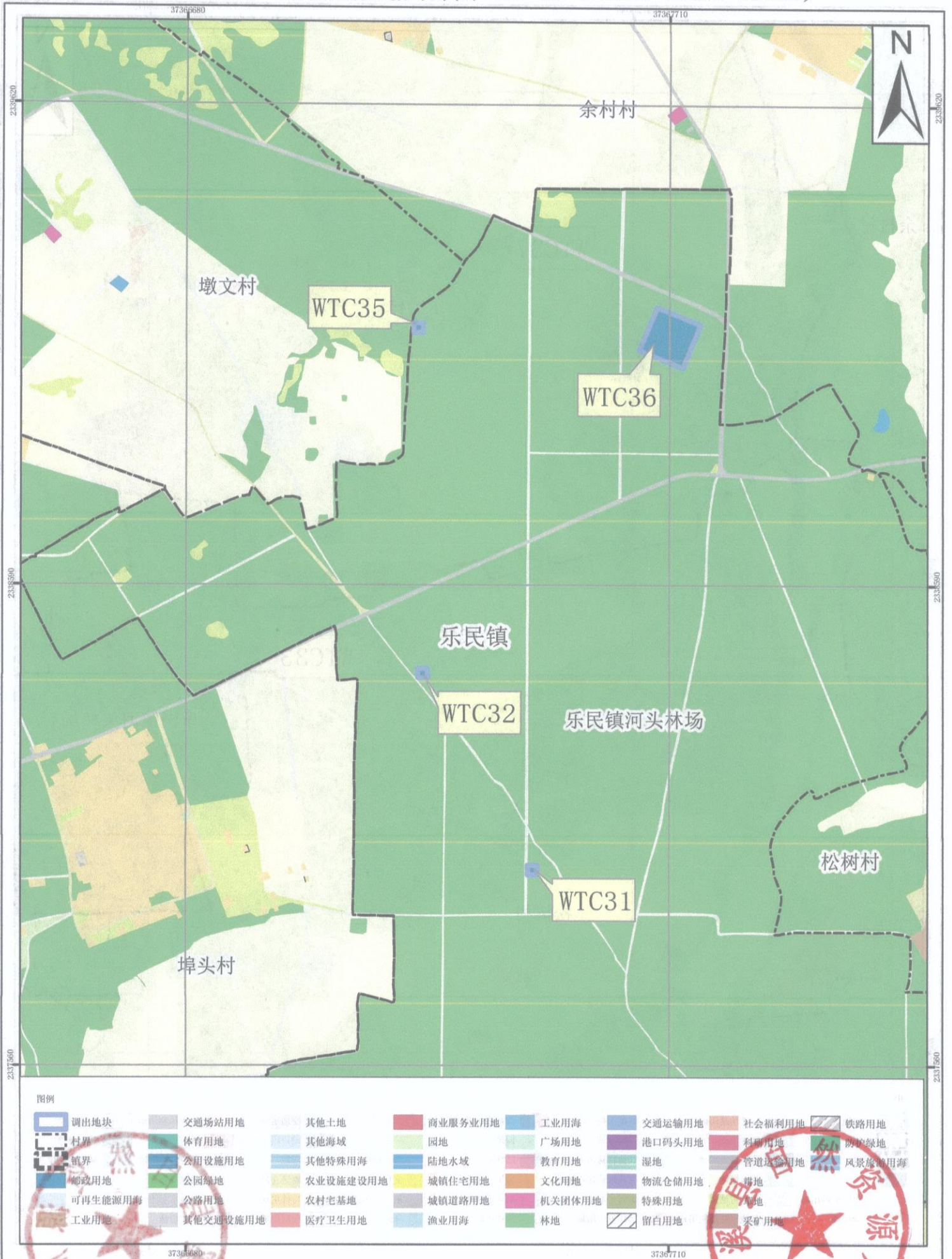


2000国家大地坐标系
1985国家高程基准

1:10,000

遂溪县自然资源局 编制
广东中地土地房地产评估与规划设计有限公司 制图
二〇二六年一月

湛江市遂溪县城镇建设用地规模落实方案(遂溪河碧道、明智路等项目) 调出前地块土地使用规划局部图 (WTC31-WTC32、WTC35-WTC36)



图例

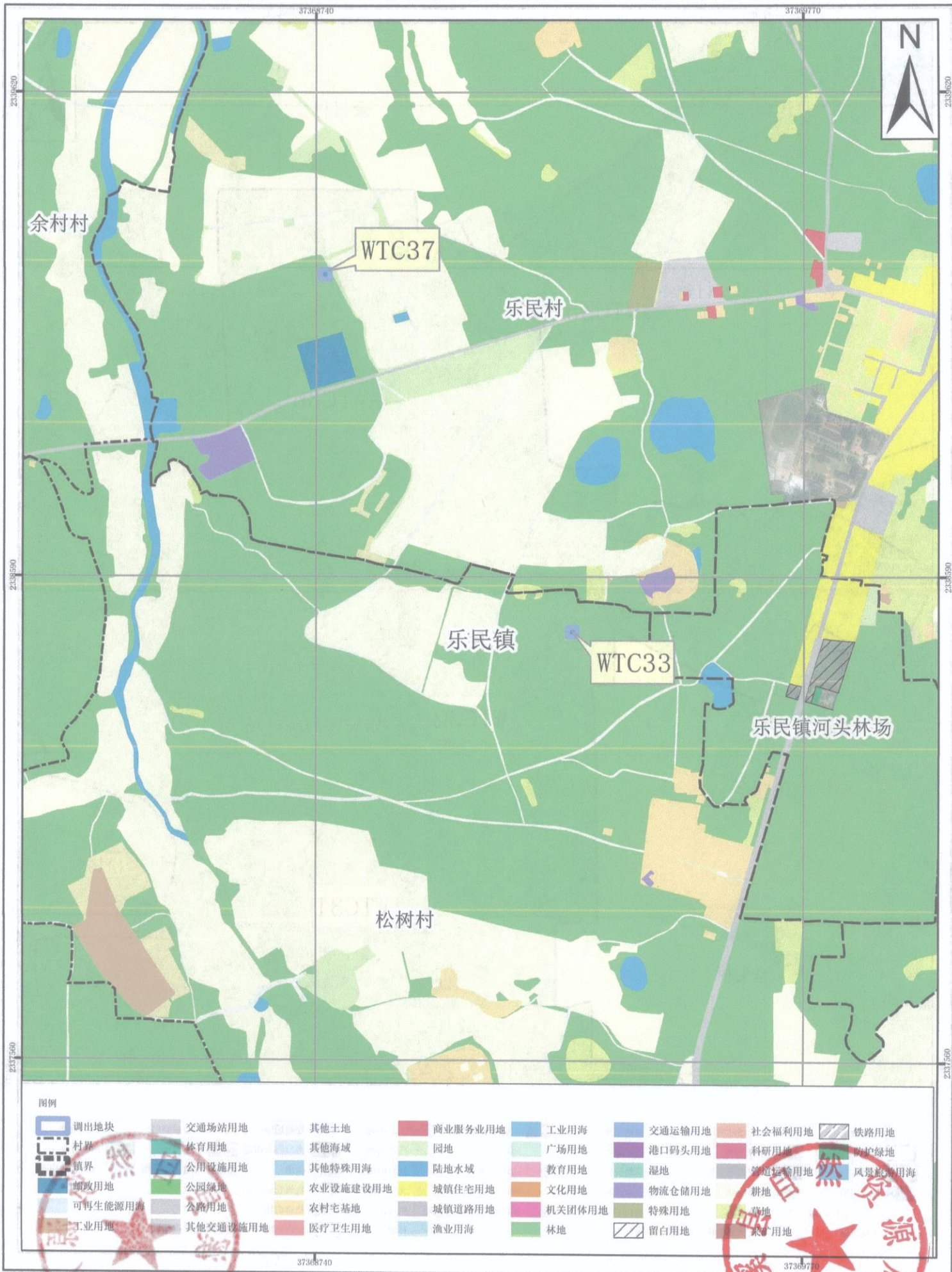
调出地块	交通场站用地	其他土地	商业服务业用地	工业用地	交通运输用地	社会福利用地	铁路用地
村界	体育用地	其他海域	园	工业用地	港口码头用地	科研用地	防护绿地
镇界	公用设施用地	其他特殊用海	陆地水域	广场用地	教育用地	管道运输用地	风景旅游用海
邮政用地	公园绿地	农业设施建设用地	城镇住宅用地	文化用地	物流仓储用地	耕地	林地
可再生能源用海	公路用地	农村宅基地	城镇道路用地	机关团体用地	特殊用地	留白用地	采矿业用地
工业用地	其他交通设施用地	医疗卫生用地	渔业用海	林地	留白用地		

2000国家大地坐标系
1985国家高程基准

1:10,000

遂溪县自然资源局 编制
广东中地土地房地产评估与规划设计有限公司 制图
二〇二六年一月

湛江市遂溪县城镇建设用地规模落实方案(遂溪河碧道、明智路等项目) 调出前地块土地使用规划局部图 (WTC33、WTC37)

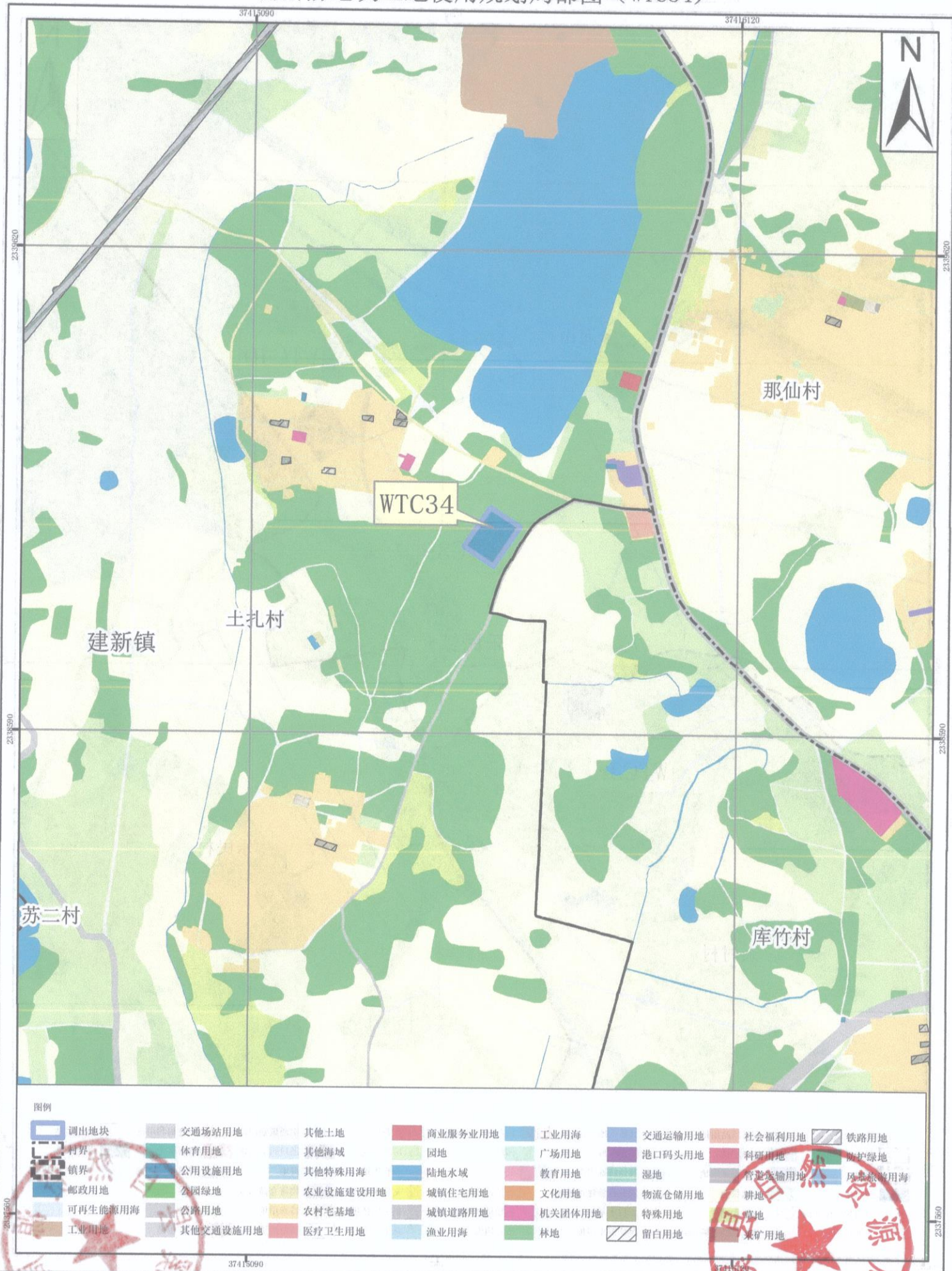


2000国家大地坐标系
1985国家高程基准

1:10,000

遂溪县自然资源局 编制
广东中地土地房地产评估与规划设计有限公司 制图
二〇二〇年一月

湛江市遂溪县城镇建设用地图规模落实方案(遂溪河碧道、明智路等项目)
调出前地块土地使用规划局部图 (WTC34)



图例

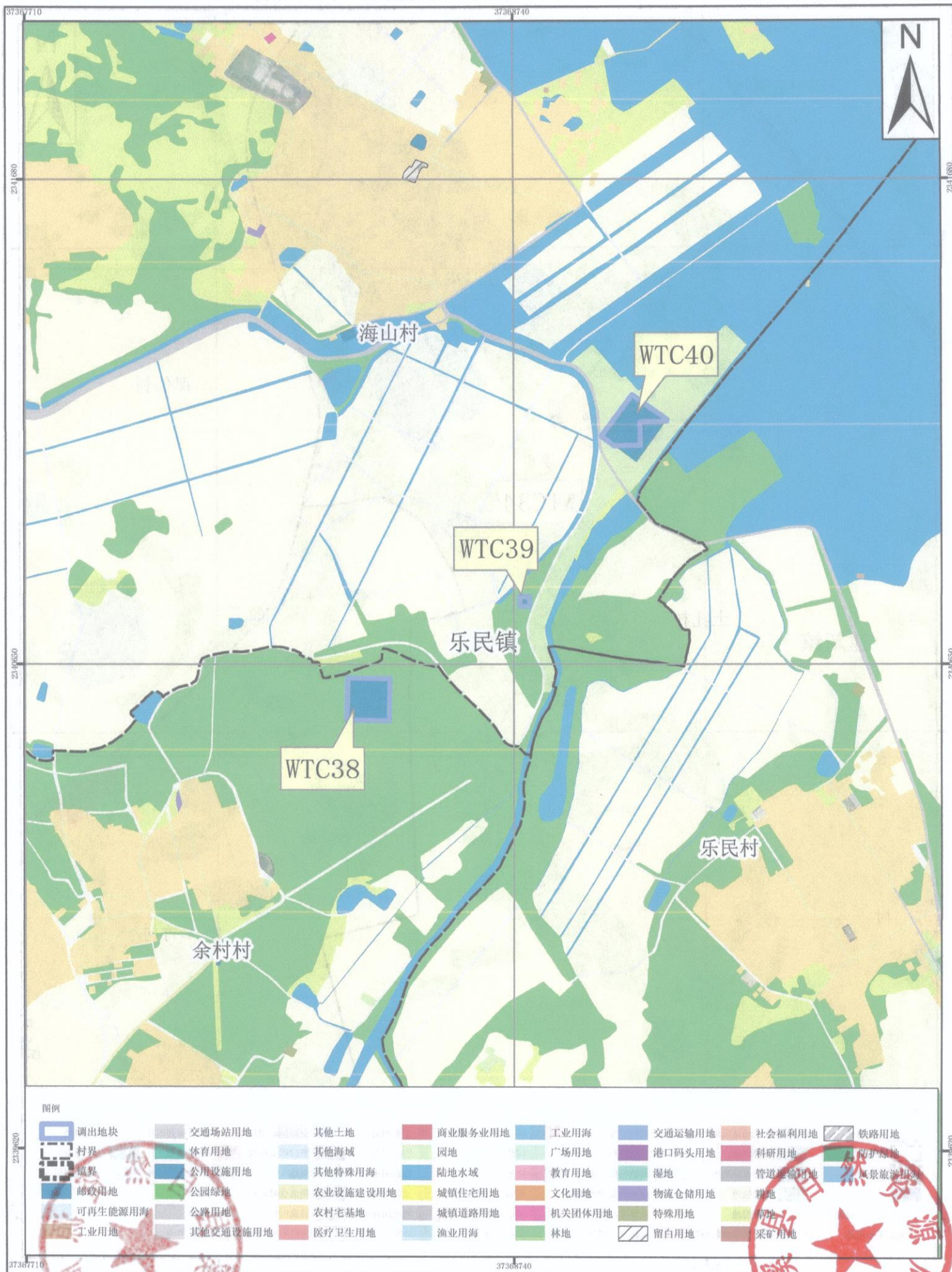
调出地块	交通场站用地	其他土地	商业服务业用地	工业用地	交通运输用地	社会福利用地	铁路用地
村界	体育用地	其他海域	园地	广场用地	港口码头用地	科研用地	防护绿地
镇界	公用设施用地	其他特殊用海	陆地水域	教育用地	湿地	管道运输用地	风景名胜用海
邮政用地	公园绿地	农业设施建设用地	城镇住宅用地	文化用地	物流仓储用地	耕地	草地
可再生能源用海	公路用地	农村宅基地	城镇道路用地	机关团体用地	特殊用地	林地	采矿用地
工业用地	其他交通设施用地	医疗卫生用地	渔业用海	留白用地			

2000国家大地坐标系
1985国家高程基准

1:10,000

遂溪县自然资源局 编制
广东中地土地房地产评估与规划设计有限公司 制图
二〇二六年一月

湛江市遂溪县城镇建设用地图规模落实方案(遂溪河碧道、明智路等项目)
调出前地块土地使用规划局部图 (WTC38-WTC40)



2000国家大地坐标系
1985国家高程基准

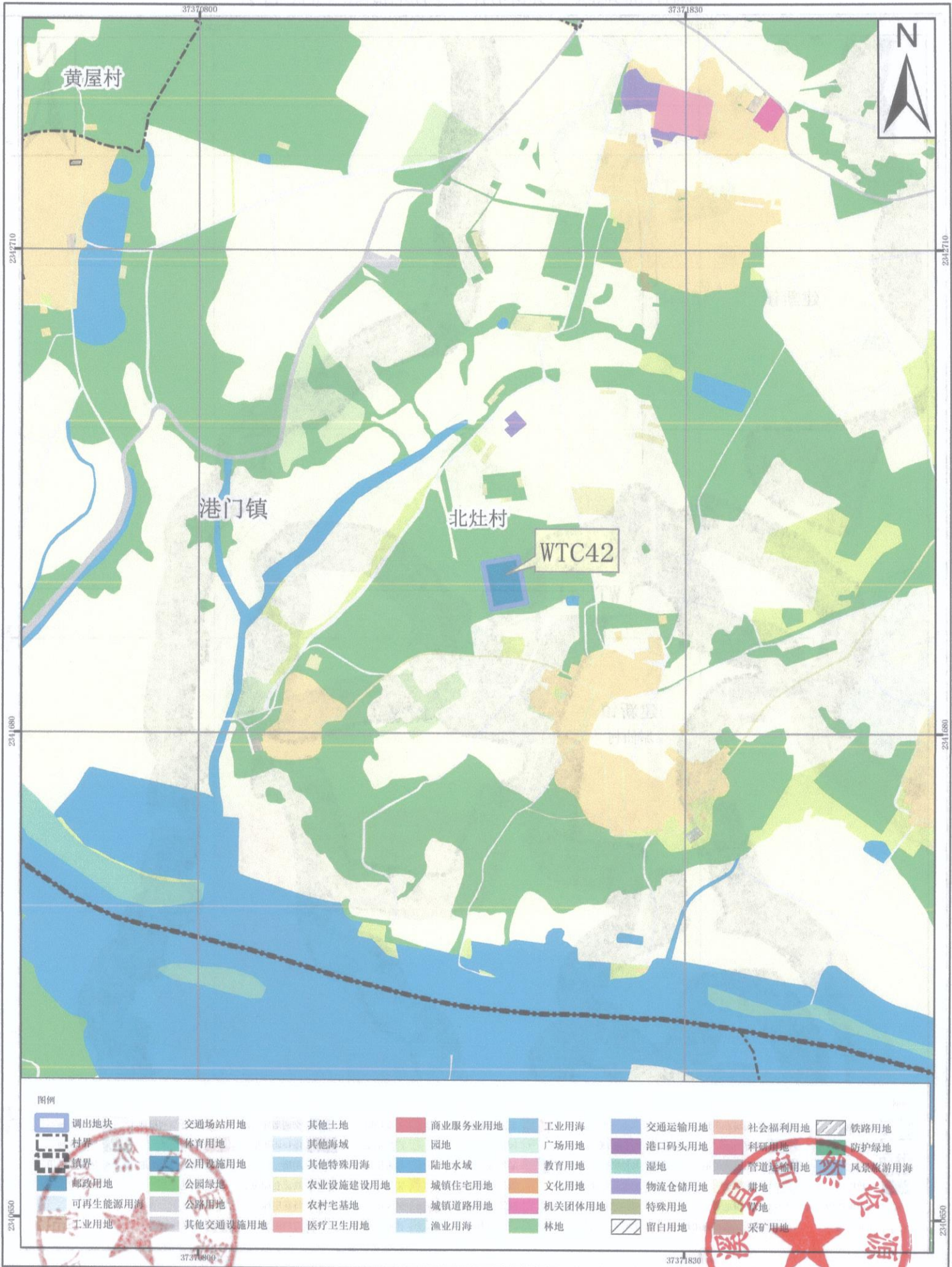
1:10,000

遂溪县自然资源局 编制
广东中地土地房地产评估与规划设计有限公司 制图
二〇二〇年一月

湛江市遂溪县城镇建设用地规模落实方案(遂溪河碧道、明智路等项目) 调出前地块土地利用规划局部图 (WTC41)



湛江市遂溪县城镇建设用地规模落实方案(遂溪河碧道、明智路等项目)
调出前地块土地使用规划局部图 (WTC42)

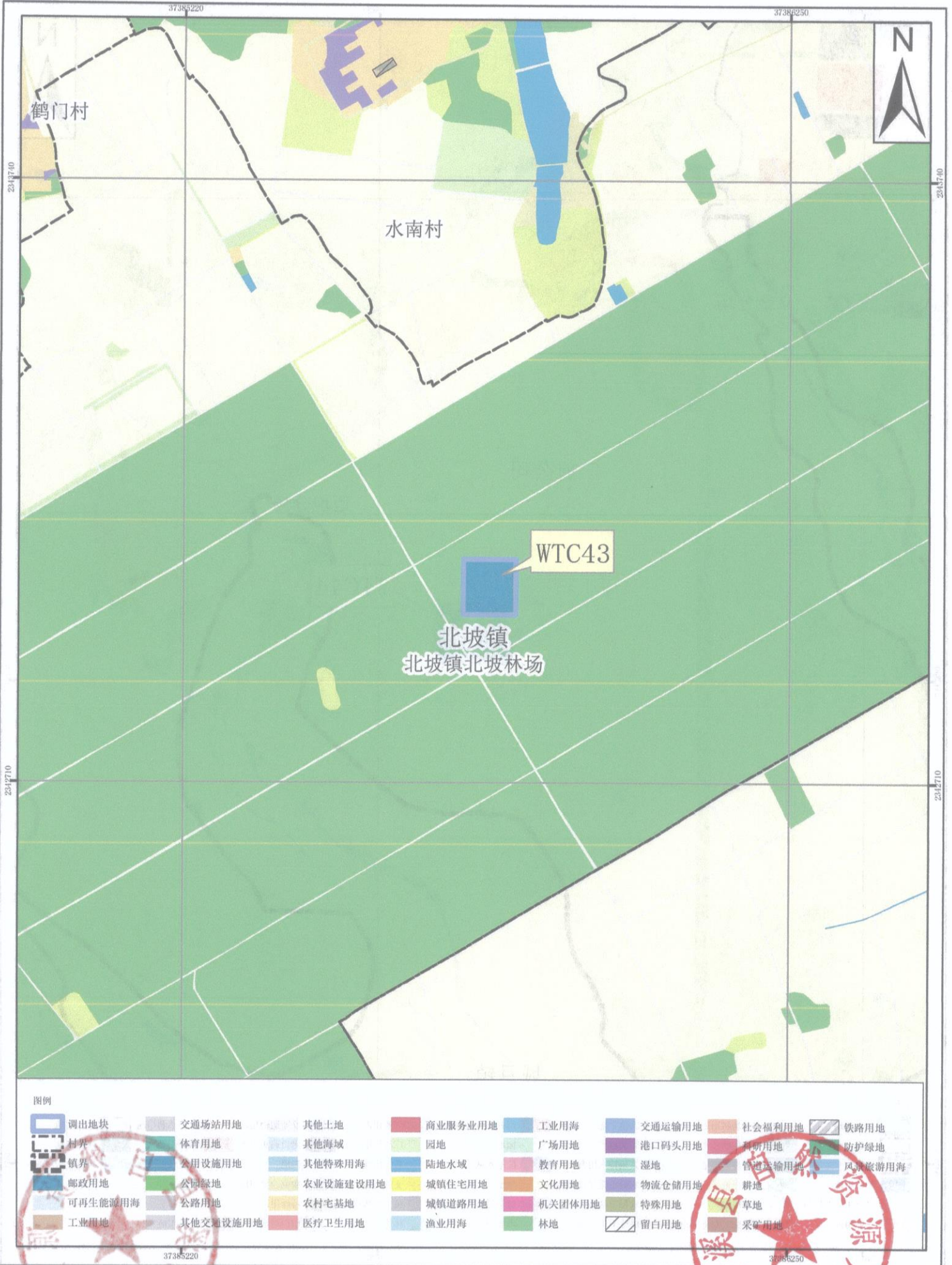


2000国家大地坐标系
1985国家高程基准

1:10,000

遂溪县自然资源局 编制
广东中地土地房地产评估与规划设计有限公司 制图
2026年一月

湛江市遂溪县城镇建设用地图规模落实方案(遂溪河碧道、明智路等项目)
调出前地块土地使用规划局部图 (WTC43)



图例

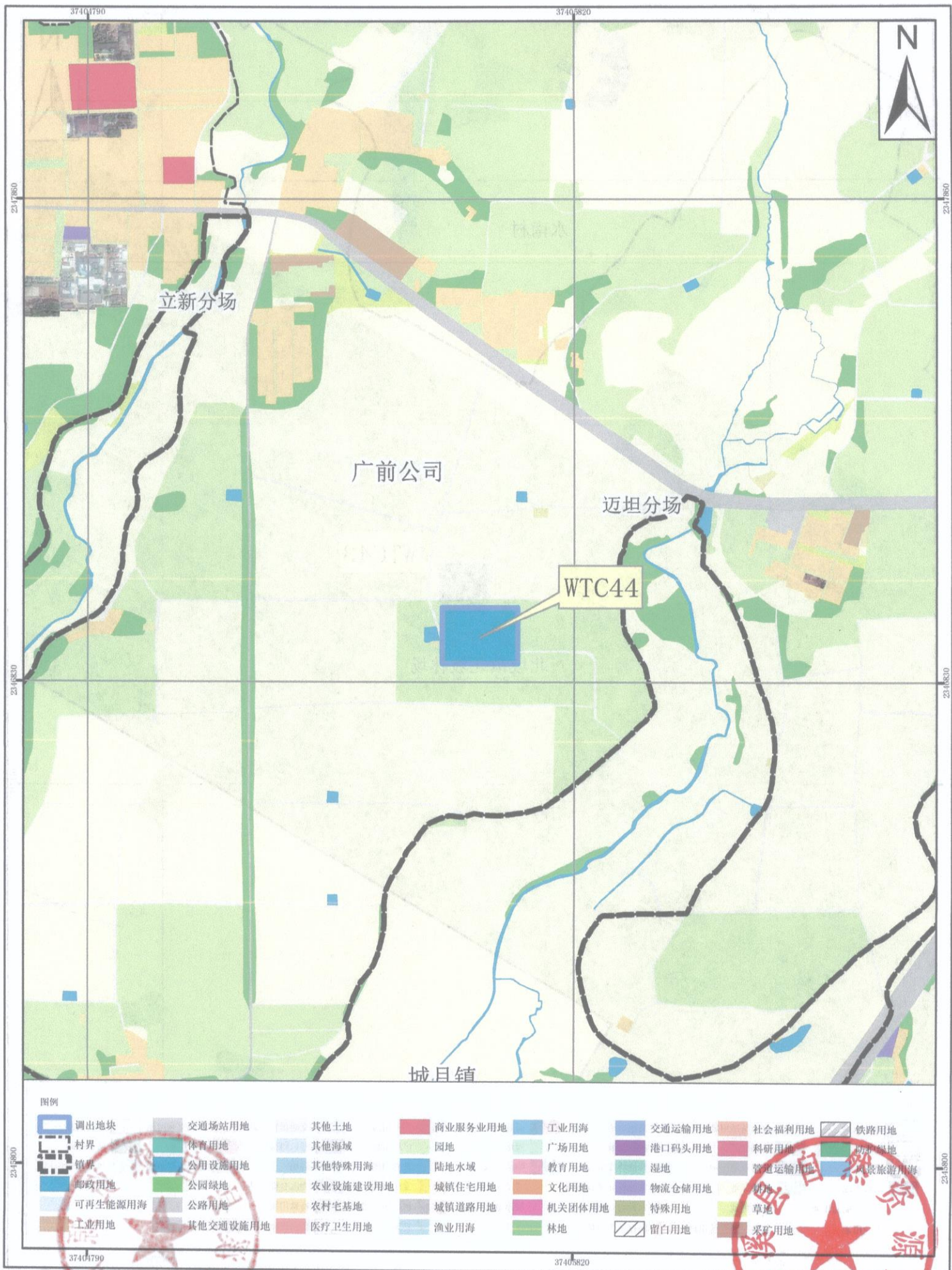
调出地块	交通场站用地	其他土地	商业服务业用地	工业用地	交通运输用地	社会福利用地	铁路用地
村界	体育用地	其他海域	园地	广场用地	港口码头用地	科研用地	防护绿地
镇界	公用设施用地	其他特殊用海	陆地水域	教育用地	湿地	管道运输用地	风景旅游用海
邮政用地	公园绿地	农业设施建设用地	城镇住宅用地	文化用地	物流仓储用地	耕地	
可再生能源用海	公路用地	农村宅基地	城镇道路用地	机关团体用地	特殊用地	草地	
工业用地	其他交通设施用地	医疗卫生用地	渔业用海	林地	留白用地	采矿用地	

2000国家大地坐标系
1985国家高程基准

1:8,000

遂溪县自然资源局 编制
广东中地土地房地产评估与规划设计有限公司 制图
2026年一月

湛江市遂溪县城镇建设用地规模落实方案(遂溪河碧道、明智路等项目)
调出前地块土地使用规划局部图 (WTC44)



图例

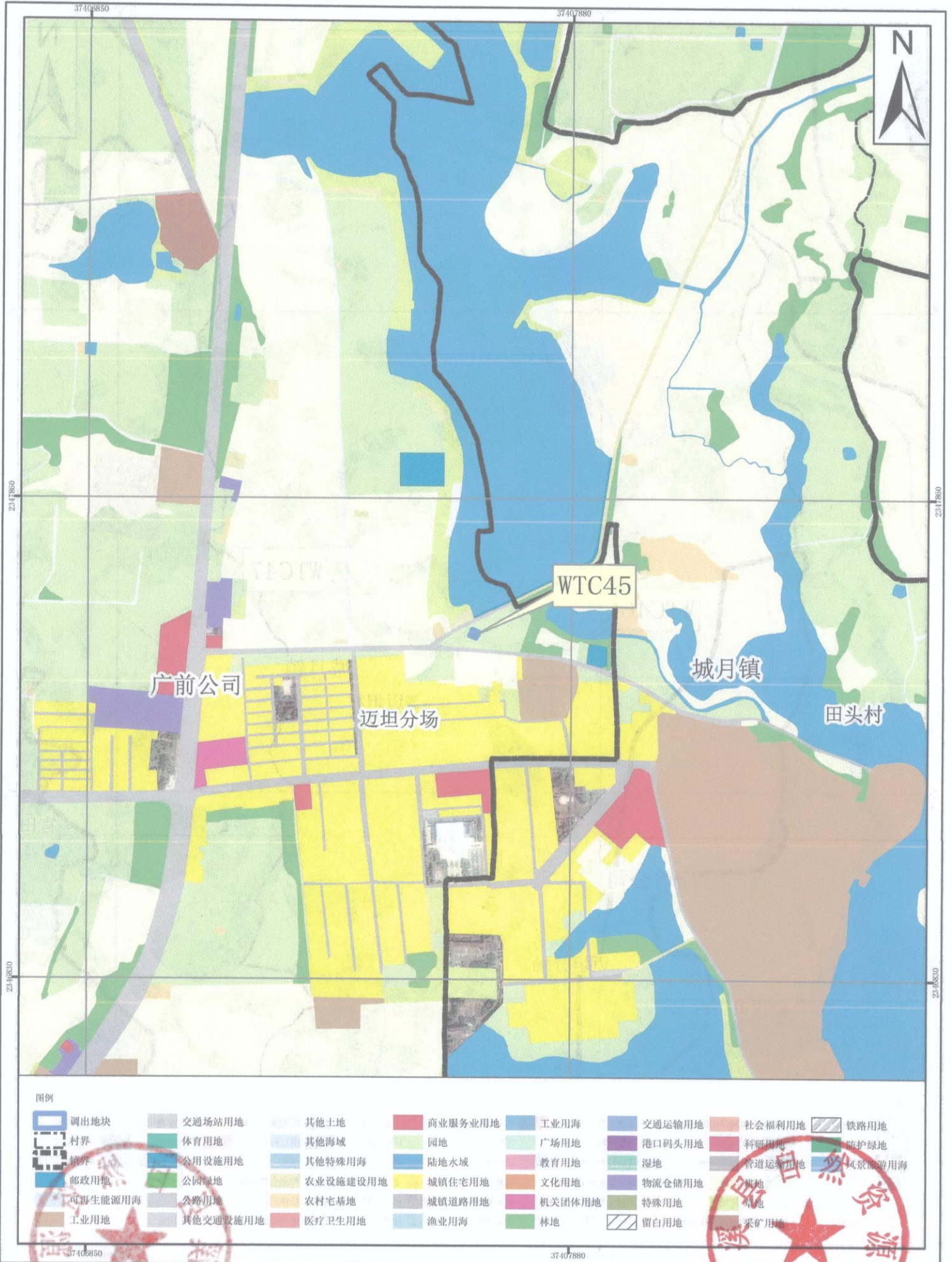
- | | | | | | | | |
|---------|----------|----------|---------|--------|--------|--------|--------|
| 调出地块 | 交通场站用地 | 其他土地 | 商业服务业用地 | 工业用地 | 交通运输用地 | 社会福利用地 | 铁路用地 |
| 村界 | 体育用地 | 其他海域 | 园地 | 广场用地 | 港口码头用地 | 科研用地 | 风景名胜用地 |
| 镇界 | 公用设施用地 | 其他特殊用海 | 陆地水域 | 教育用地 | 湿地 | 管道运输用地 | 旅游用地 |
| 邮政用地 | 公园绿地 | 农业设施建设用地 | 城镇住宅用地 | 文化用地 | 物流仓储用地 | 耕地 | 草地 |
| 可再生能源用海 | 公路用地 | 农村宅基地 | 城镇道路用地 | 机关团体用地 | 特殊用地 | 留白用地 | 采矿用地 |
| 工业用地 | 其他交通设施用地 | 医疗卫生用地 | 渔业用海 | 林地 | | | |

2000国家大地坐标系
1985国家高程基准

1:10,000

遂溪县自然资源局 编制
广东中地土地房地产评估与规划设计有限公司 制图
二〇二六年一月

湛江市遂溪县城镇建设用地图规模落实方案(遂溪河碧道、明智路等项目)
调出前地块土地使用规划局部图 (WTC45)



图例

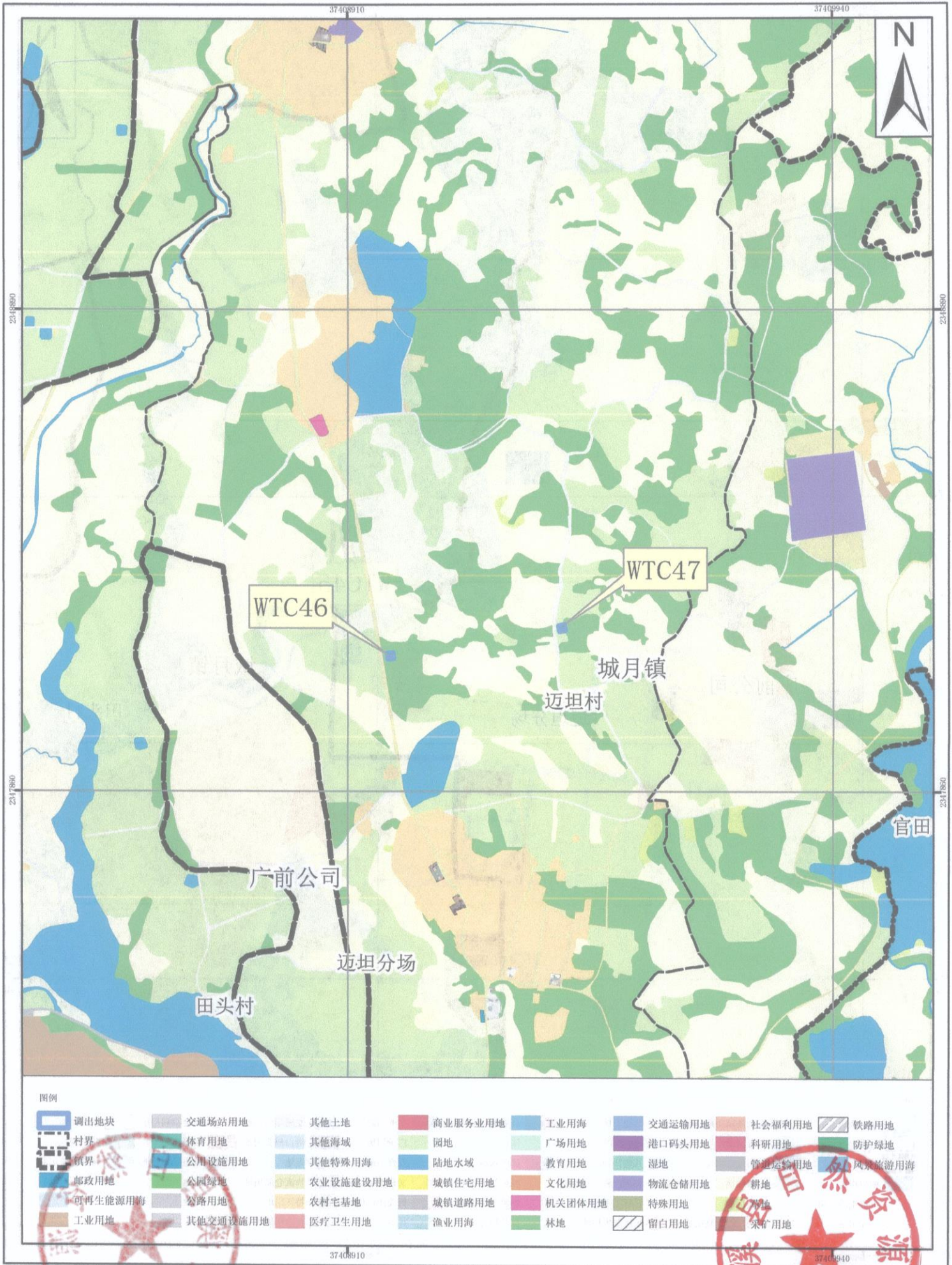
调出地块	交通场站用地	其他土地	商业服务业用地	工业用地	交通运输用地	社会福利用地	铁路用地
村界	体育用地	其他海域	园地	广场用地	港口码头用地	科研用地	防护绿地
镇界	公用设施用地	其他特殊用海	陆地水域	教育用地	湿地	管道运输用地	风景旅游用海
邮政用地	公园绿地	农业设施建设用地	城镇住宅用地	文化用地	物流仓储用地	耕地	
可再生能源用海	公路用地	农村宅基地	城镇道路用地	机关团体用地	特殊用地	园地	
工业用地	其他交通设施用地	医疗卫生用地	渔业用海	林地	留白用地	采矿用地	

2000国家大地坐标系
1985国家高程基准

1:10,000

遂溪县自然资源局 编制
广东中地土地房地产评估与规划设计有限公司 制图
二〇二六年一月

湛江市遂溪县城镇建设用地图规模落实方案(遂溪河碧道、明智路等项目)
调出前地块土地使用规划局部图 (WTC46-WTC47)

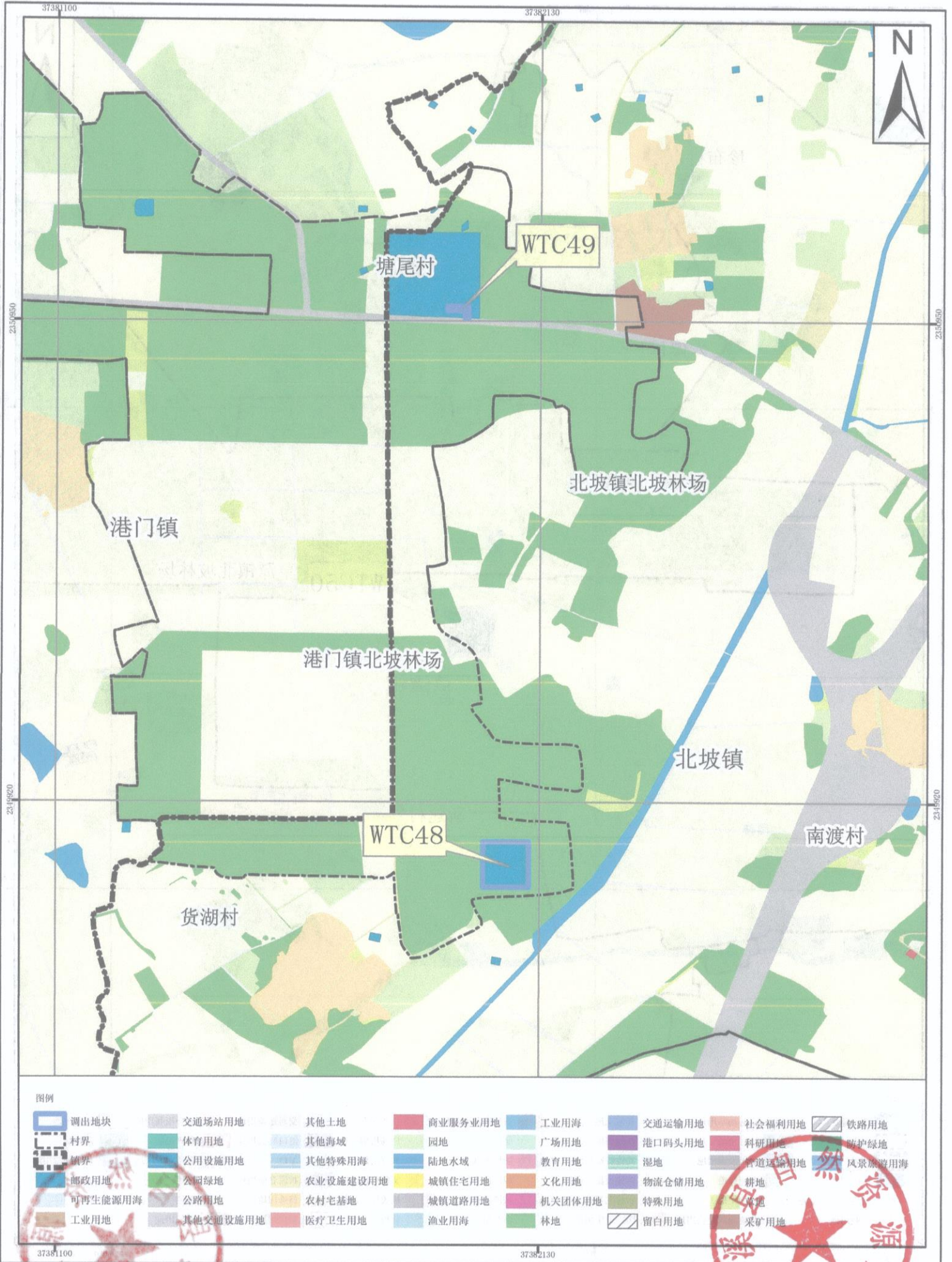


2000国家大地坐标系
1985国家高程基准

1:10,000

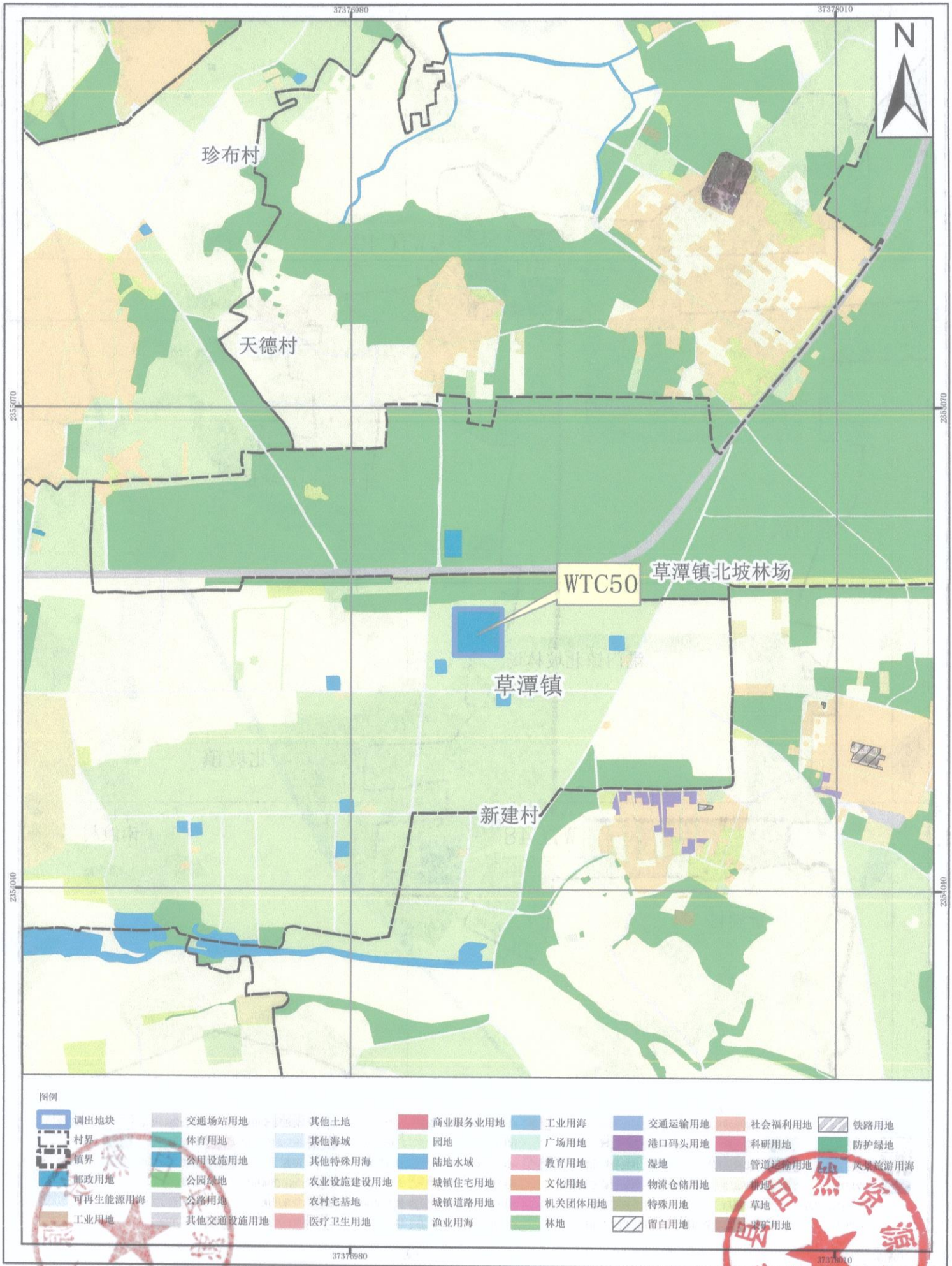
遂溪县自然资源局 编制
广东中地土地房地产评估与规划设计有限公司 制图
二〇二六年一月

湛江市遂溪县城镇建设用地图规模落实方案(遂溪河碧道、明智路等项目)
调出前地块土地使用规划局部图 (WTC48-WTC49)



湛江市遂溪县城镇建设用地图规模落实方案(遂溪河碧道、明智路等项目)

调出前地块土地使用规划局部图 (WTC50)



2000国家大地坐标系
1985国家高程基准

1:10,000

遂溪县自然资源局 编制
广东中地土地房地产评估与规划设计有限公司 制图
二〇二〇年一月

湛江市遂溪县城镇建设用地图规模落实方案(遂溪河碧道、明智路等项目) 调出前地块土地使用规划局部图 (WTC51、WTC65)



2000国家大地坐标系
1985国家高程基准

1:10,000

遂溪县自然资源局 编制
广东中地土地房地产评估与规划设计有限公司 制图
二〇二六年一月

湛江市遂溪县城镇建设用地图规模落实方案(遂溪河碧道、明智路等项目)
调出前地块土地使用规划局部图 (WTC52)

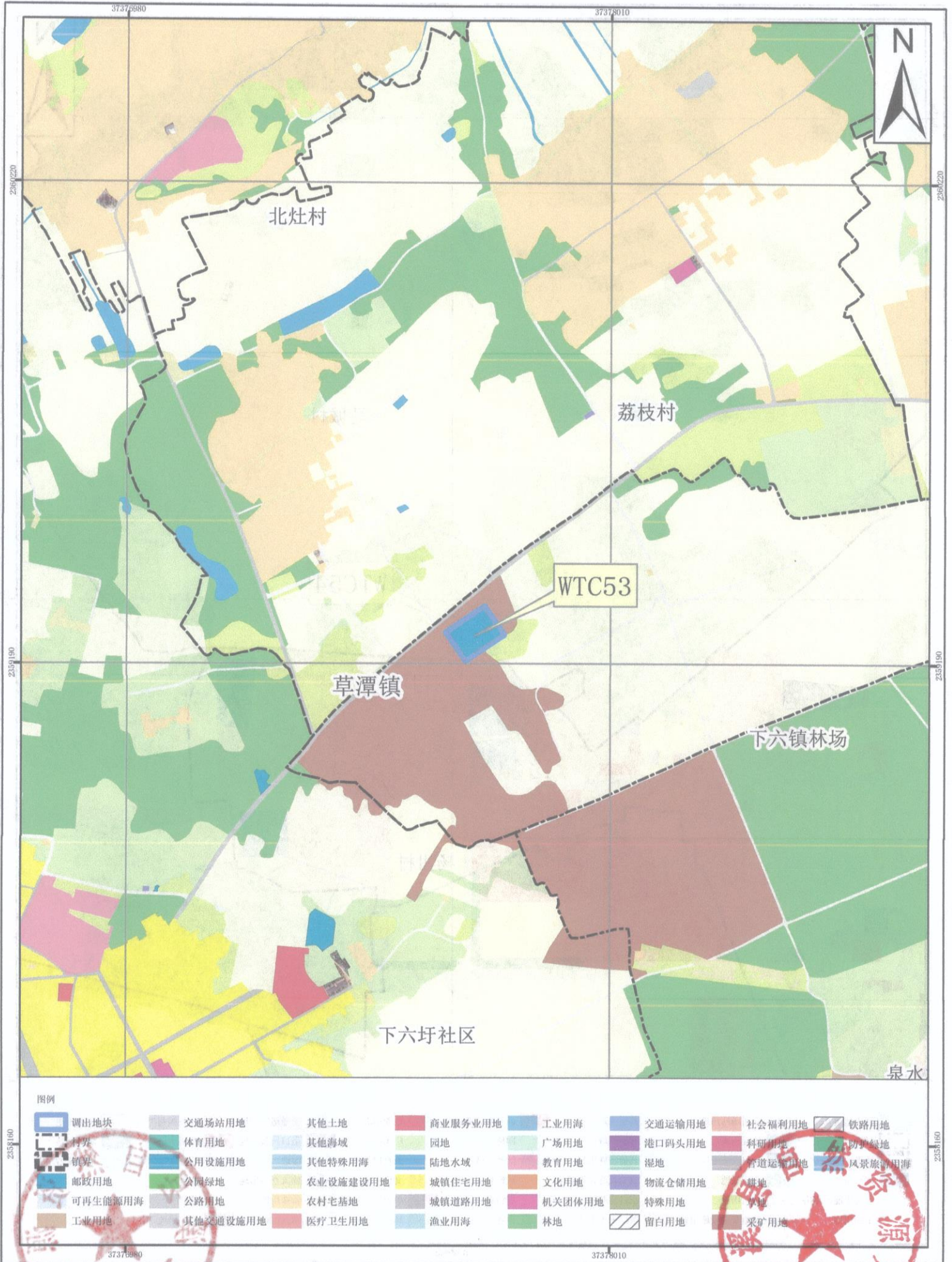


2000国家大地坐标系
1985国家高程基准

1:10,000

遂溪县自然资源局 编制
广东中地土地房地产评估与规划设计有限公司 制图
2023年六月

湛江市遂溪县城镇建设用地图规模落实方案(遂溪河碧道、明智路等项目) 调出前地块土地使用规划局部图 (WTC53)

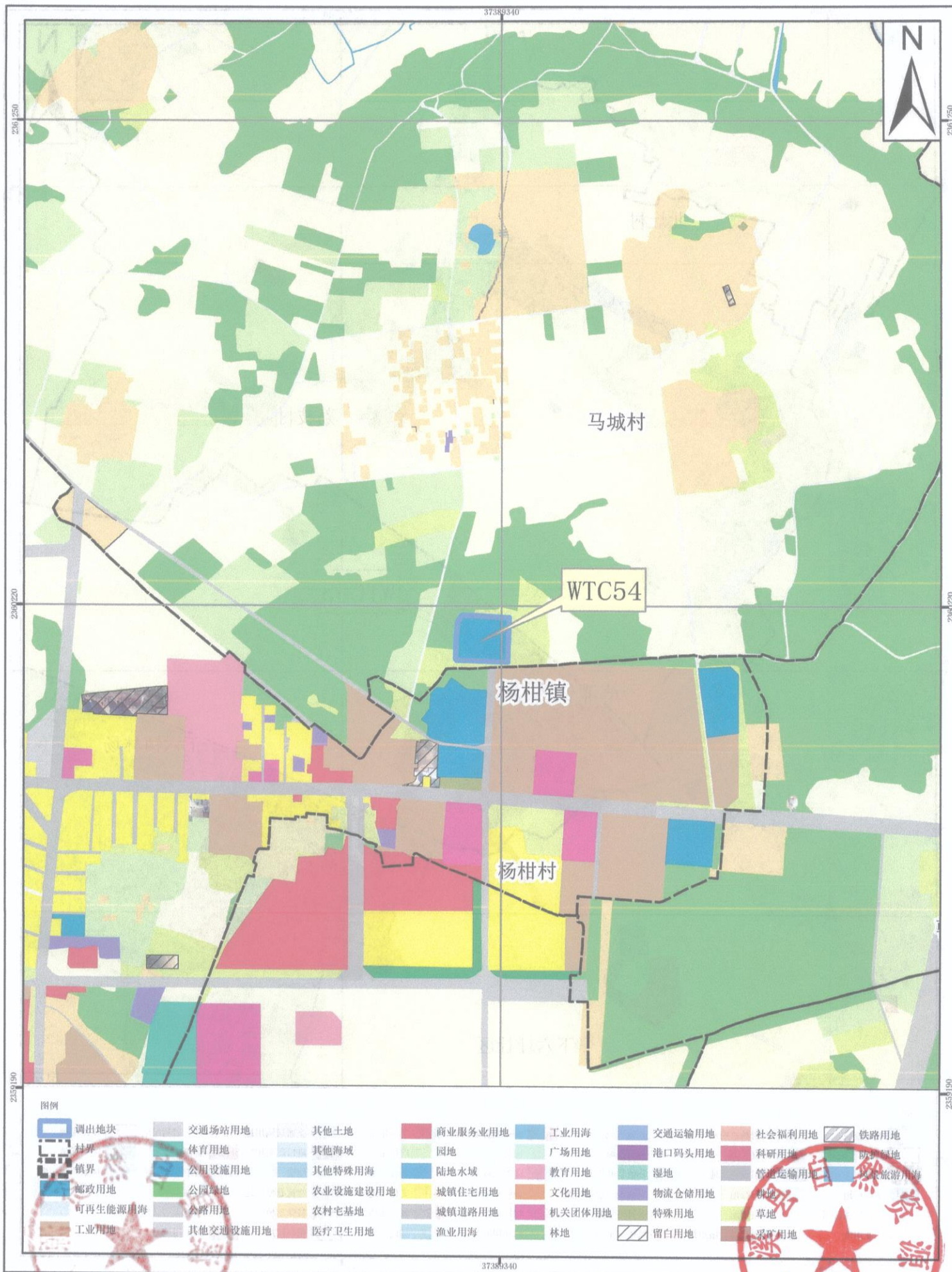


2000国家大地坐标系
1985国家高程基准

1:10,000

遂溪县自然资源局 编制
广东中地土地房地产评估与规划设计有限公司 制图
二〇二六年一月

湛江市遂溪县城镇建设用地规模落实方案(遂溪河碧道、明智路等项目)
调出前地块土地使用规划局部图 (WTC54)



图例

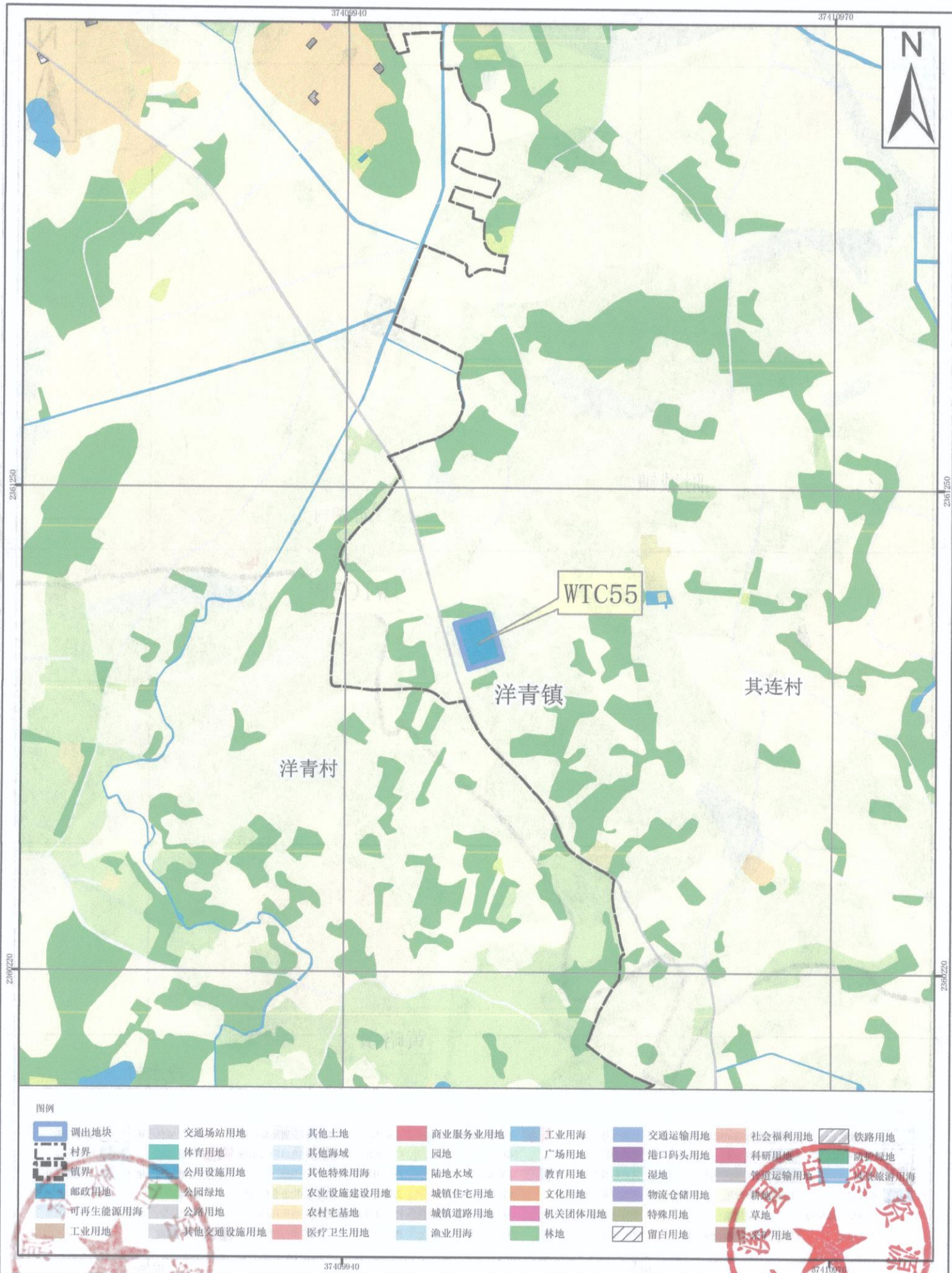
调出地块	交通场站用地	其他土地	商业服务业用地	工业用地	交通运输用地	社会福利用地	铁路用地
村界	体育用地	其他海域	园地	广场用地	港口码头用地	科研用地	风景名胜用地
镇界	公用设施用地	其他特殊用海	陆地水域	教育用地	湿地	管道运输用地	旅游用地
邮政用地	公园绿地	农业设施建设用地	城镇住宅用地	文化用地	物流仓储用地	特殊用地	草地
可再生能源用海	公路用地	农村宅基地	城镇道路用地	机关团体用地	留白用地	采矿用地	
工业用地	其他交通设施用地	医疗卫生用地	渔业用海	林地			

2000国家大地坐标系
1985国家高程基准

1:10,000

遂溪县自然资源局 编制
广东中地土地房地产评估与规划设计有限公司 制图
二〇二六年一月

湛江市遂溪县城镇建设用地图规模落实方案(遂溪河碧道、明智路等项目)
调出前地块土地使用规划局部图 (WTC55)

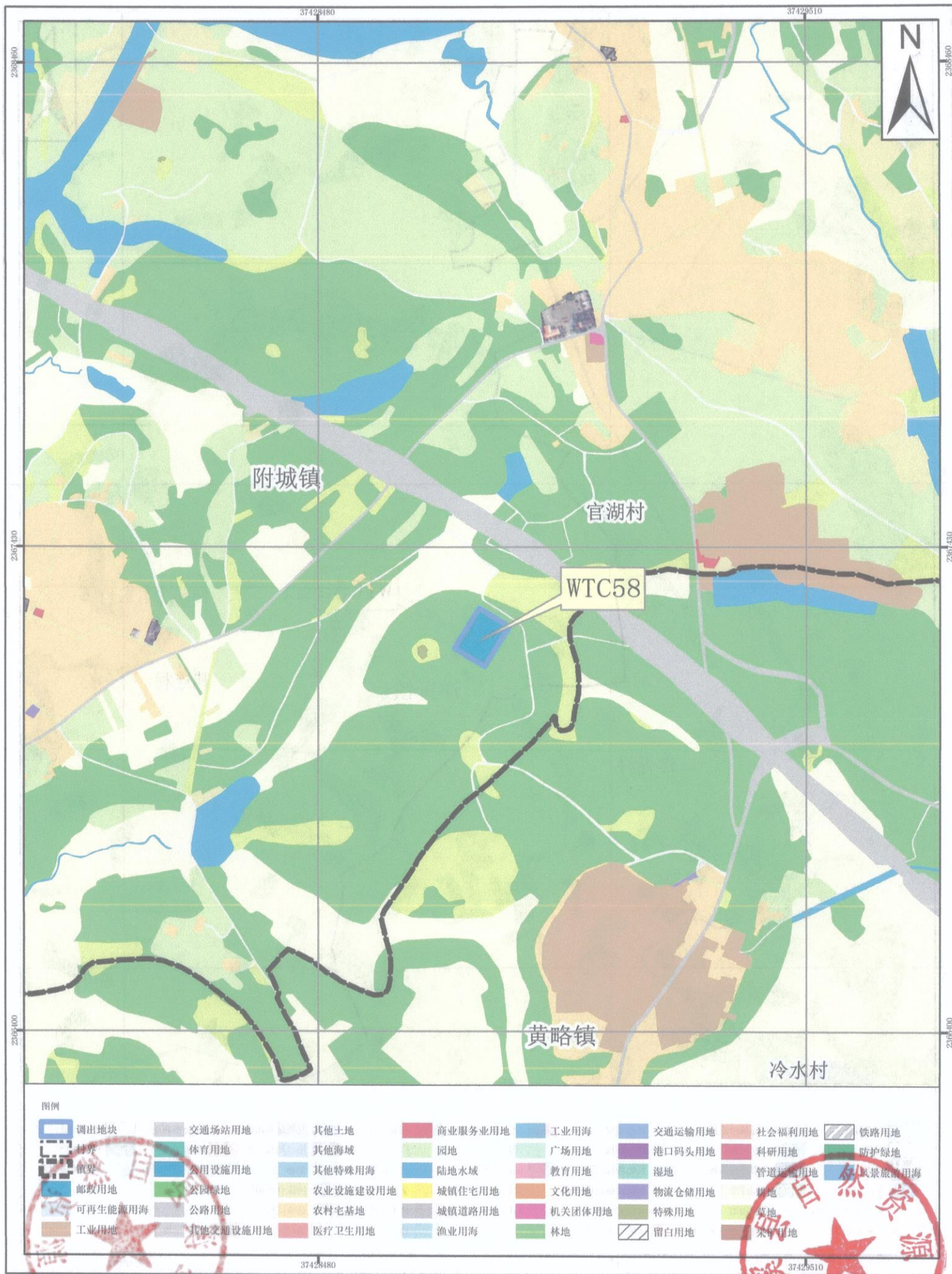


2000国家大地坐标系
1985国家高程基准

1:10,000

遂溪县自然资源局 编制
广东中地土地房地产评估与规划设计有限公司 制图
二〇二六年一月

湛江市遂溪县城镇建设用地规模落实方案(遂溪河碧道、明智路等项目)
调出前地块土地使用规划局部图 (WTC58)

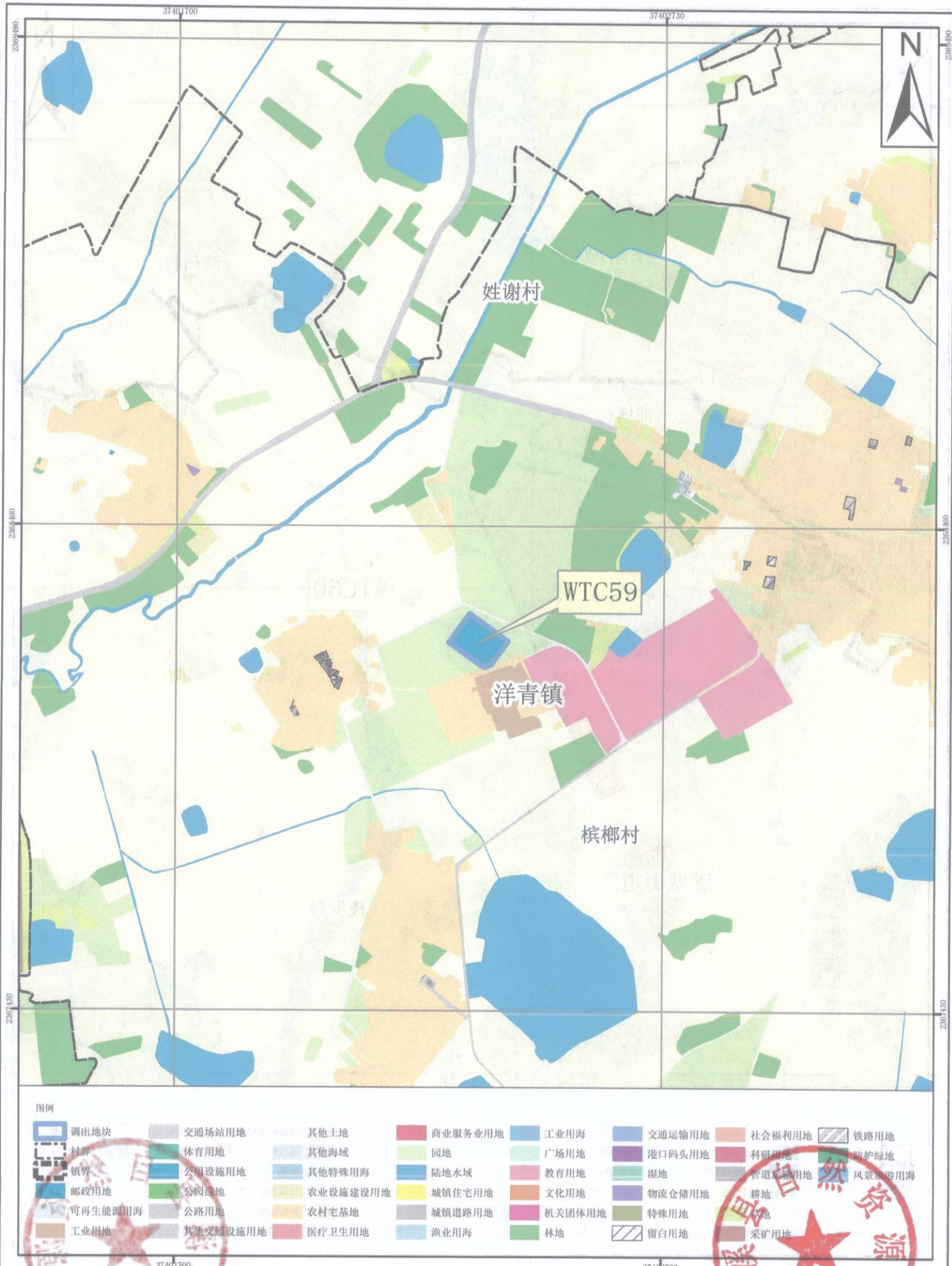


2000国家大地坐标系
1985国家高程基准

1:10,000

遂溪县自然资源局 编制
广东中地土地房地产评估与规划设计有限公司 制图
二〇二六年一月

湛江市遂溪县城镇建设用地图规模落实方案(遂溪河碧道、明智路等项目)
调出前地块土地使用规划局部图 (WTC59)



图例

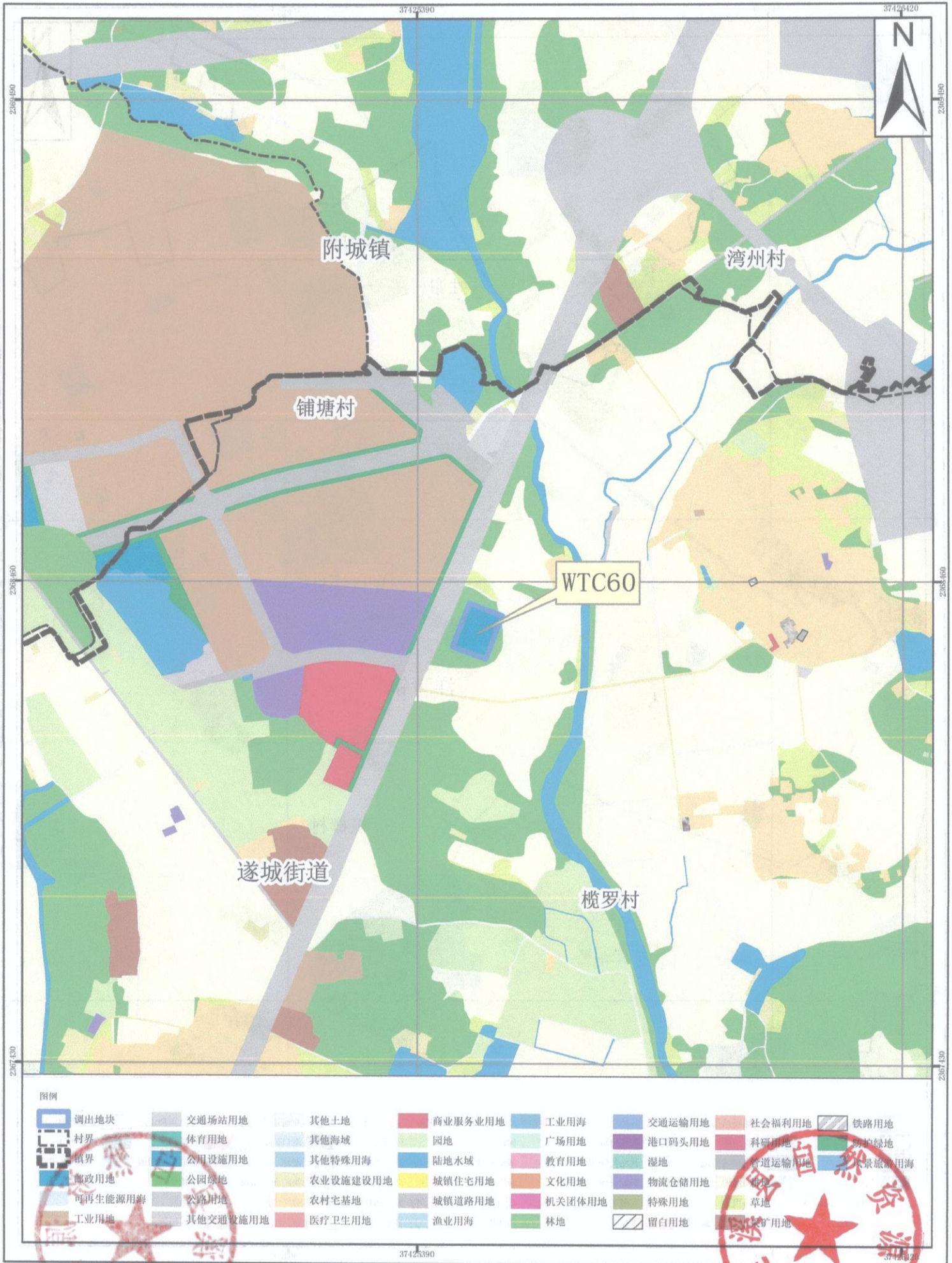
调出地块	交通场站用地	其他土地	商业服务业用地	工业用地	交通运输用地	社会福利用地	铁路用地
村界	体育用地	其他海域	园地	工业用地	港口码头用地	科研用地	防护绿地
镇界	公用设施用地	其他特殊用海	陆地水域	广场用地	管道运输用地	耕地	风景旅游用海
邮政用地	公园绿地	农业设施建设用地	城镇住宅用地	教育用地	物流仓储用地	耕地	
可再生能源用海	公路用地	农村宅基地	城镇道路用地	文化团体用地	特殊用地	留白用地	
工业用地	其他交通设施用地	医疗卫生用地	渔业用海	林地	留白用地		

2000国家大地坐标系
1985国家高程基准

1:10,000

遂溪县自然资源局 编制
广东中地土地房地产评估与规划设计有限公司 制图
二〇二六年一月

湛江市遂溪县城镇建设用地图规模落实方案(遂溪河碧道、明智路等项目)
调出前地块土地使用规划局部图 (WTC60)



图例

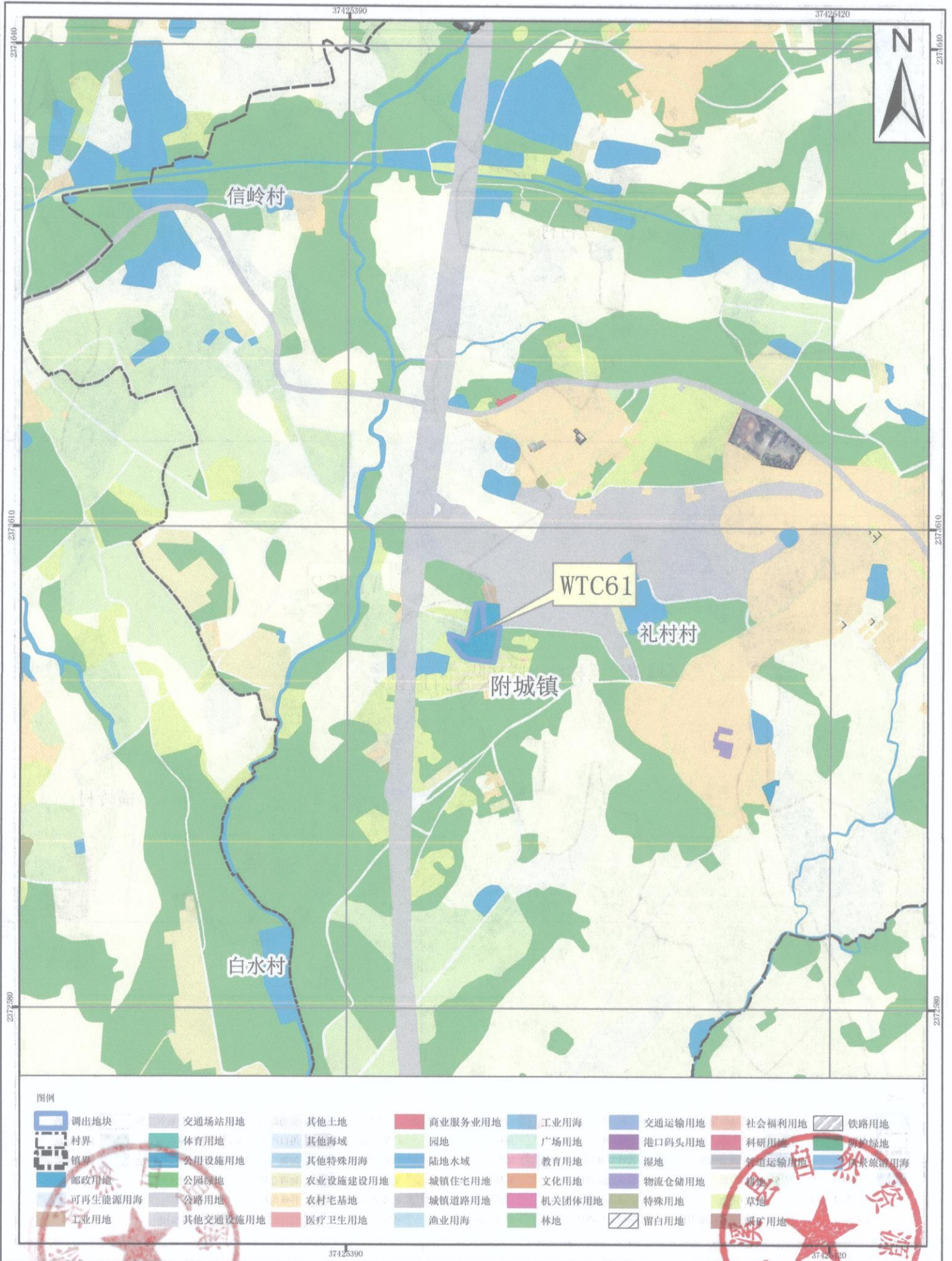
- | | | | | | | | |
|---------|----------|----------|---------|--------|--------|--------|--------|
| 调出地块 | 交通场站用地 | 其他土地 | 商业服务业用地 | 工业用地 | 交通运输用地 | 社会福利用地 | 铁路用地 |
| 村界 | 体育用地 | 其他海域 | 园地 | 广场用地 | 港口码头用地 | 科研用地 | 防护绿地 |
| 镇界 | 公用设施用地 | 其他特殊用海 | 陆地水域 | 教育用地 | 湿地 | 管道运输用地 | 风景旅游用地 |
| 邮政用地 | 公园绿地 | 农业设施建设用地 | 城镇住宅用地 | 文化用地 | 物流仓储用地 | 留白用地 | |
| 可再生能源用地 | 公路用地 | 农村宅基地 | 城镇道路用地 | 机关团体用地 | 特殊用地 | | |
| 工业用地 | 其他交通设施用地 | 医疗卫生用地 | 渔业用海 | 林地 | | | |

2000国家大地坐标系
1985国家高程基准

1:10,000

遂溪县自然资源局 编制
广东中地土地房地产评估与规划设计有限公司 制图
二〇二六年一月

湛江市遂溪县城镇建设用地区域落实方案(遂溪河碧道、明智路等项目)
调出前地块土地使用规划局部图(WTC61)



图例

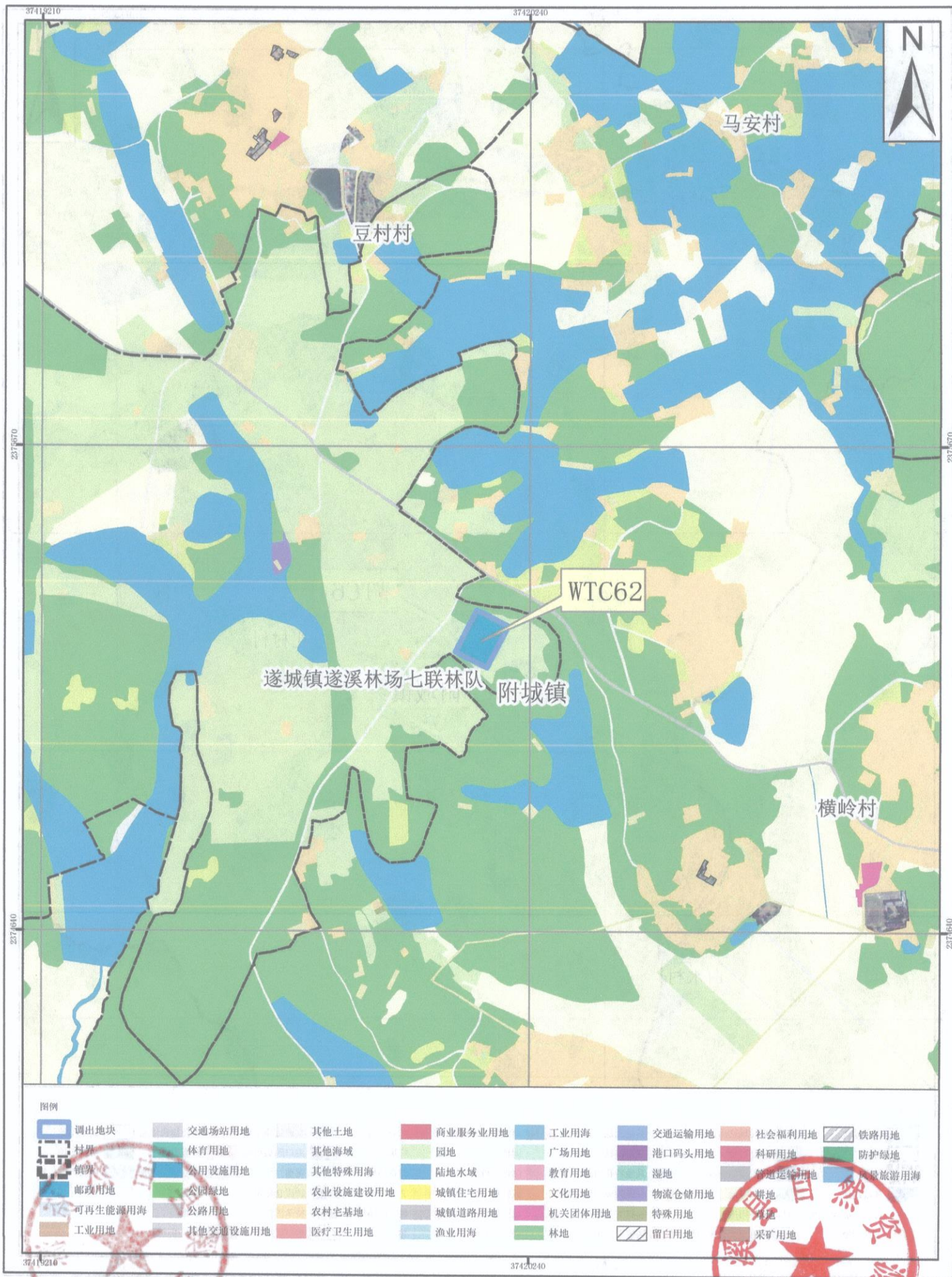
调出地块	交通场站用地	其他土地	商业服务业用地	工业用地	交通运输用地	社会福利用地	铁路用地
村界	体育用地	其他海域	园地	广场用地	港口码头用地	科研用地	防护绿地
镇界	公用设施用地	其他特殊用地	陆地水域	教育用地	湿地	管道运输用地	旅游用地
邮政用地	公园绿地	农业设施建设用地	城镇住宅用地	文化用地	物流仓储用地	排地	草地
可再生能源用地	公路用地	农村宅基地	城镇道路用地	机关团体用地	特殊用地	留白用地	采矿用地
工业用地	其他交通设施用地	医疗卫生用地	渔业用地	林地	留白用地		

2000国家大地坐标系
1985国家高程基准

1:10,000

遂溪县自然资源局 编制
广东中地土地房地产评估与规划设计有限公司 制图
二〇二六年一月

湛江市遂溪县城镇建设用地规模落实方案(遂溪河碧道、明智路等项目)
调出前地块土地使用规划局部图 (WTC62)



图例

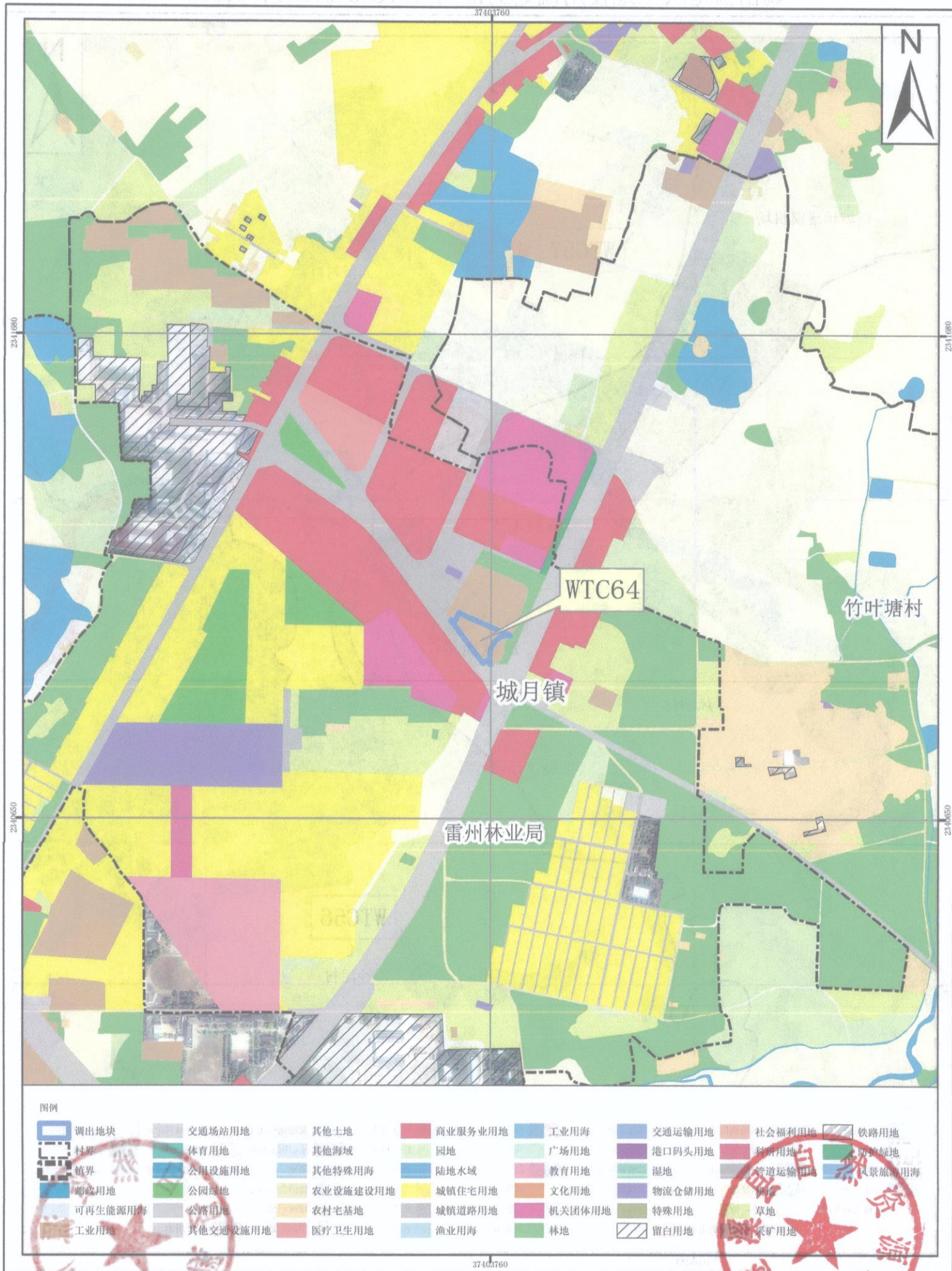
- | | | | | | | | |
|---------|----------|----------|---------|--------|--------|--------|--------|
| 调出地块 | 交通场站用地 | 其他土地 | 商业服务业用地 | 工业用海 | 交通运输用地 | 社会福利用地 | 铁路用地 |
| 村界 | 体育用地 | 其他海域 | 园地 | 广场用地 | 港口码头用地 | 科研用地 | 防护绿地 |
| 镇界 | 公用设施用地 | 其他特殊用海 | 陆地水域 | 教育用地 | 湿地 | 管道运输用地 | 风景名胜用地 |
| 邮政用地 | 公园绿地 | 农业设施建设用地 | 城镇住宅用地 | 文化用地 | 物流仓储用地 | 耕地 | |
| 可再生能源用海 | 公路用地 | 农村宅基地 | 城镇道路用地 | 机关团体用地 | 特殊用地 | 林地 | |
| 工业用地 | 其他交通设施用地 | 医疗卫生用地 | 渔业用海 | 留白用地 | 采矿用地 | | |

2000国家大地坐标系
1985国家高程基准

1:10,000

遂溪县自然资源局 编制
广东中地土地房地产评估与规划设计有限公司 制图
二〇二六年一月

湛江市遂溪县城镇建设用地规模落实方案(遂溪河碧道、明智路等项目) 调出前地块土地使用规划局部图 (WTC64)

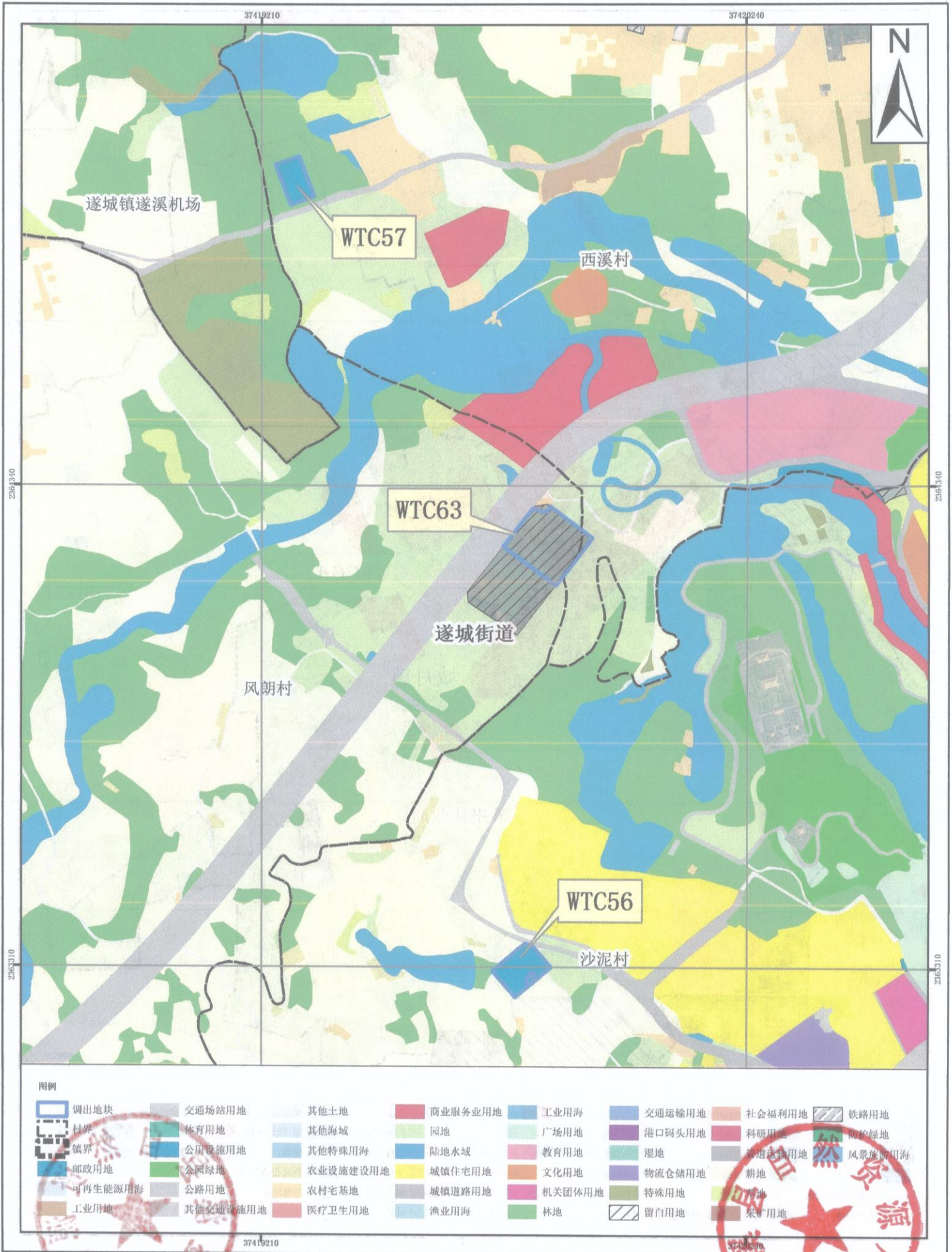


2000国家大地坐标系
1985国家高程基准

1:10,000

遂溪县自然资源局 编制
广东中地土地房地产评估与规划设计有限公司 制图
二〇二六年一月

湛江市遂溪县城镇建设用地规模落实方案(遂溪河碧道、明智路等项目)
调出前地块土地使用规划局部图 (WTC56-WTC57、WTC63)



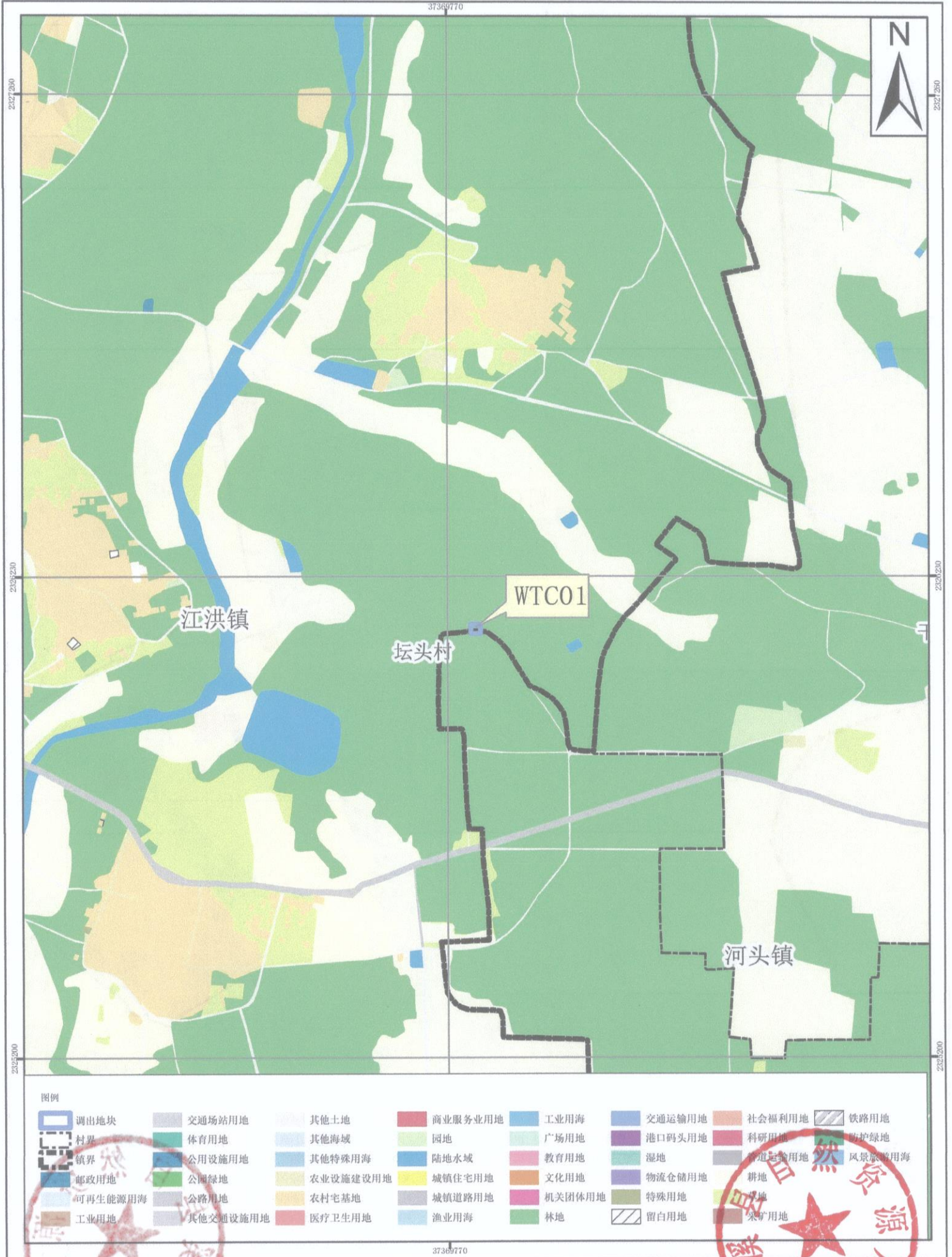
调出地块	交通场站用地	其他土地	商业服务业用地	工业用地	交通运输用地	社会福利用地	铁路用地
村界	体育用地	其他海域	园地	广场用地	港口码头用地	科研用地	防护绿地
镇界	公用设施用地	其他特殊用地	陆地水域	教育用地	湿地	轨道交通用地	风景旅游用地
邮政用地	公园绿地	农业设施建设用地	城镇住宅用地	文化用地	物流仓储用地	耕地	其他
可再生能源用地	公路用地	农村宅基地	城镇道路用地	机关团体用地	特殊用地	园地	留白用地
工业用地	其他交通设施用地	医疗卫生用地	渔业用地	林地	留白用地	菜园地	

2000国家大地坐标系
1985国家高程基准

1:10,000

遂溪县自然资源局 编制
广东中地土地房地产评估与规划设计有限公司 制图
二〇二六年一月

湛江市遂溪县城镇建设用地图规模落实方案(遂溪河碧道、明智路等项目)
调出后地块土地使用规划局部图 (WTC01)



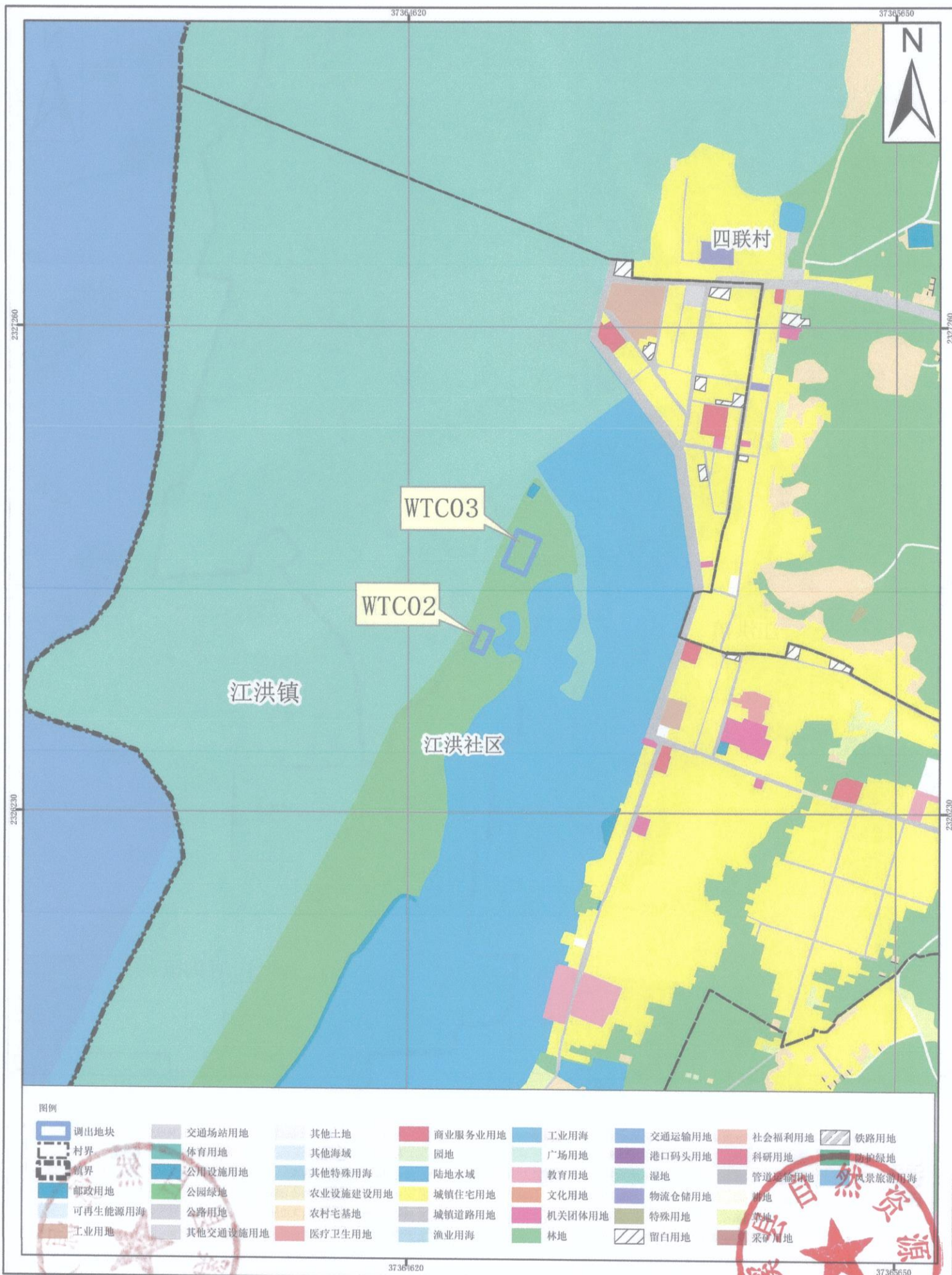
图例							
调出地块	交通场站用地	其他土地	商业服务业用地	工业用地	交通运输用地	社会福利用地	铁路用地
村界	体育用地	其他海域	园地	广场用地	港口码头用地	科研用地	防护绿地
镇界	公用设施用地	其他特殊用海	陆地水域	教育用地	管道运输用地	耕地	风景旅游用海
邮政用地	公园绿地	农业设施建设用地	城镇住宅用地	文化用地	物流仓储用地	留白地	
可再生能源用海	公路用地	农村宅基地	城镇道路用地	机关团体用地	特殊用地		
工业用地	其他交通设施用地	医疗卫生用地	渔业用海	林地			

2000国家大地坐标系
1985国家高程基准

1:10,000

遂溪县自然资源局 编制
广东中地土地房地产评估与规划设计有限公司 制图
二〇二六年一月

湛江市遂溪县城镇建设用地图规模落实方案(遂溪河碧道、明智路等项目)
调出后地块土地使用规划局部图 (WTC02-WTC03)

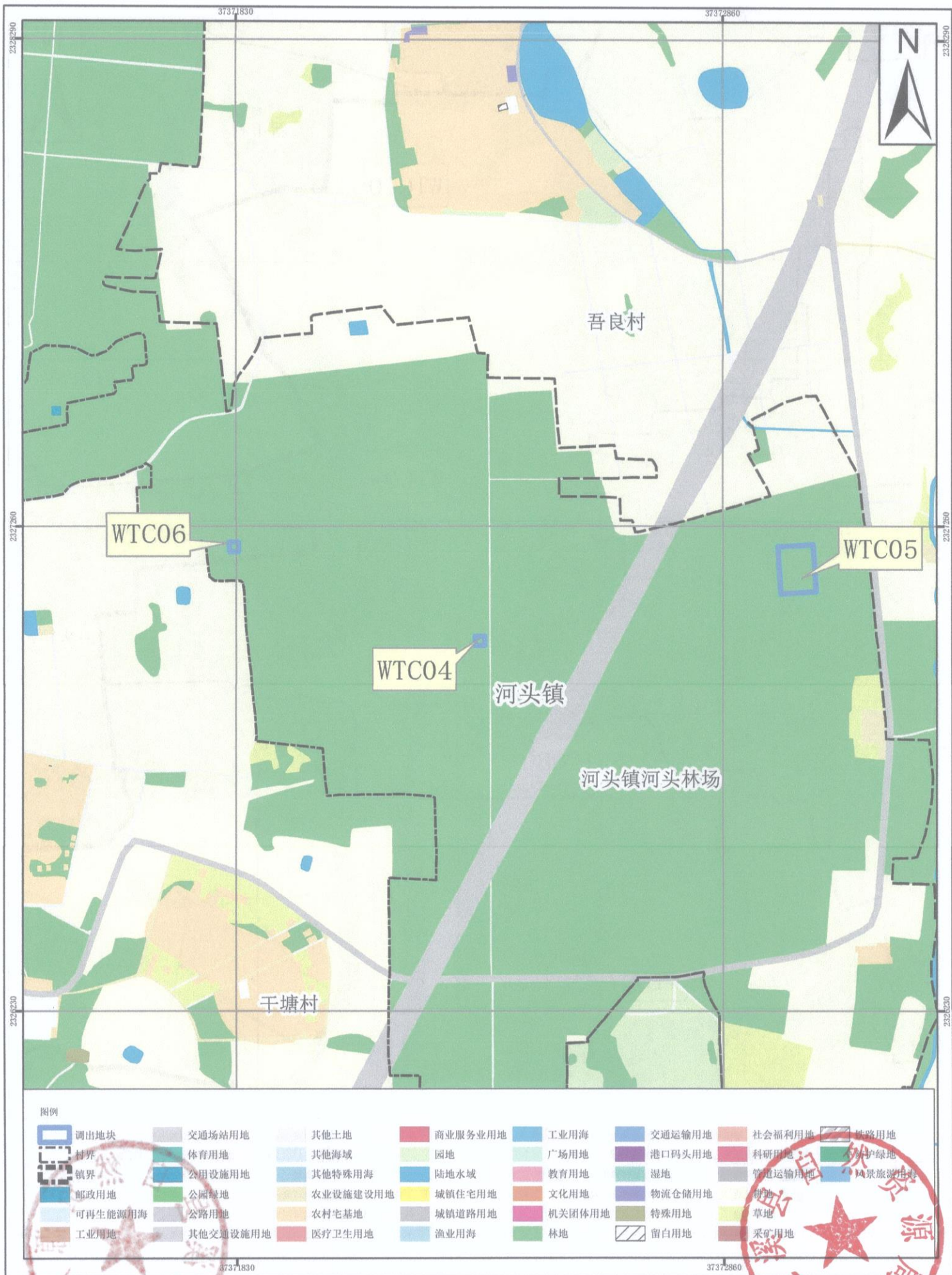


2000国家大地坐标系
1985国家高程基准

1:10,000

遂溪县自然资源局 编制
广东中地土地房地产评估与规划设计有限公司 制图
二〇二〇年一月

湛江市遂溪县城镇建设用地图规模落实方案(遂溪河碧道、明智路等项目) 调出后地块土地使用规划局部图 (WTC04-WTC06)

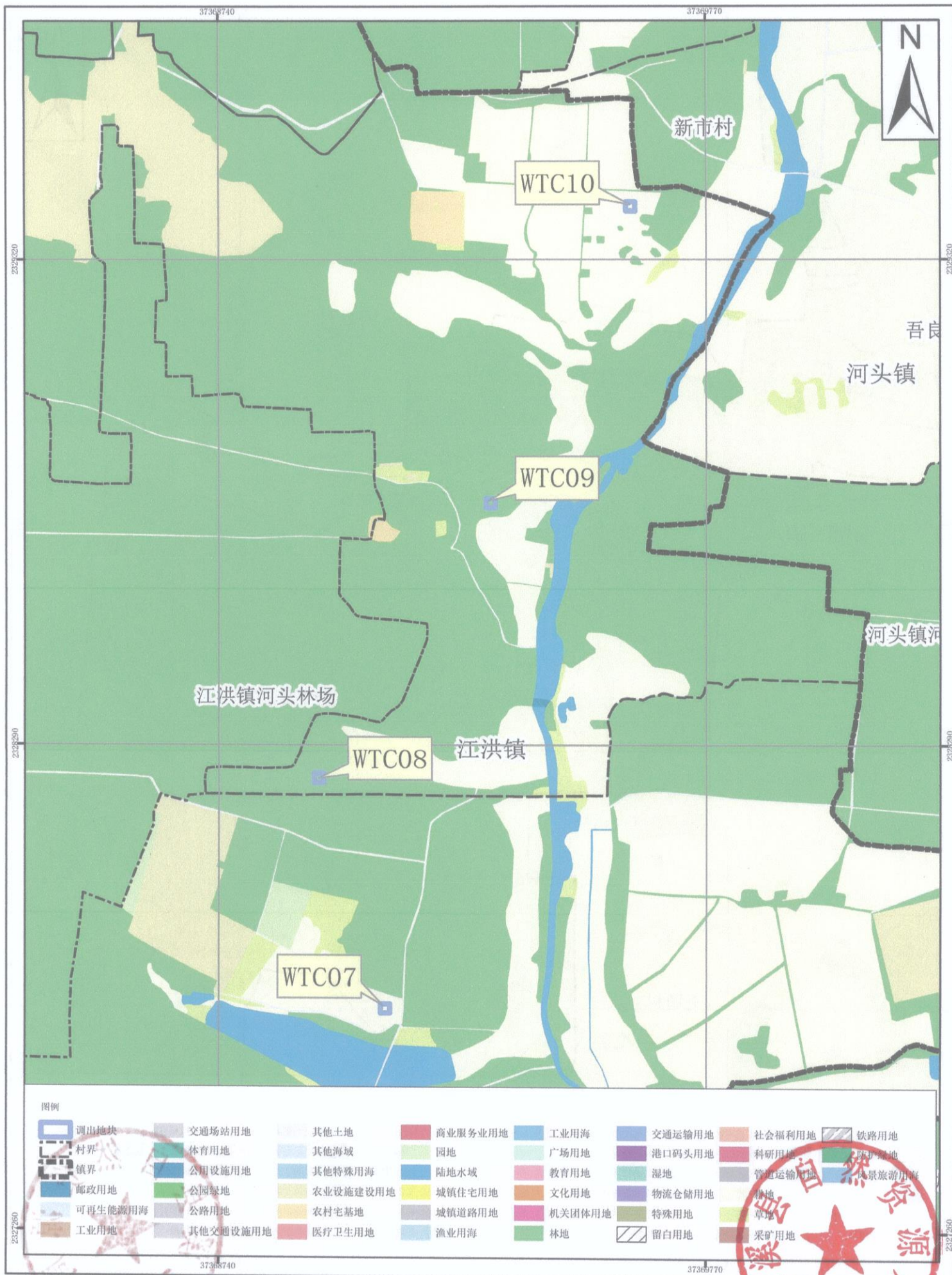


2000国家大地坐标系
1985国家高程基准

1:10,000

遂溪县自然资源局 编制
广东中地土地房地产评估与规划设计有限公司 制图
2023年06月

湛江市遂溪县城镇建设用地图规模落实方案(遂溪河碧道、明智路等项目)
调出后地块土地使用规划局部图 (WTC07-WTC10)



图例

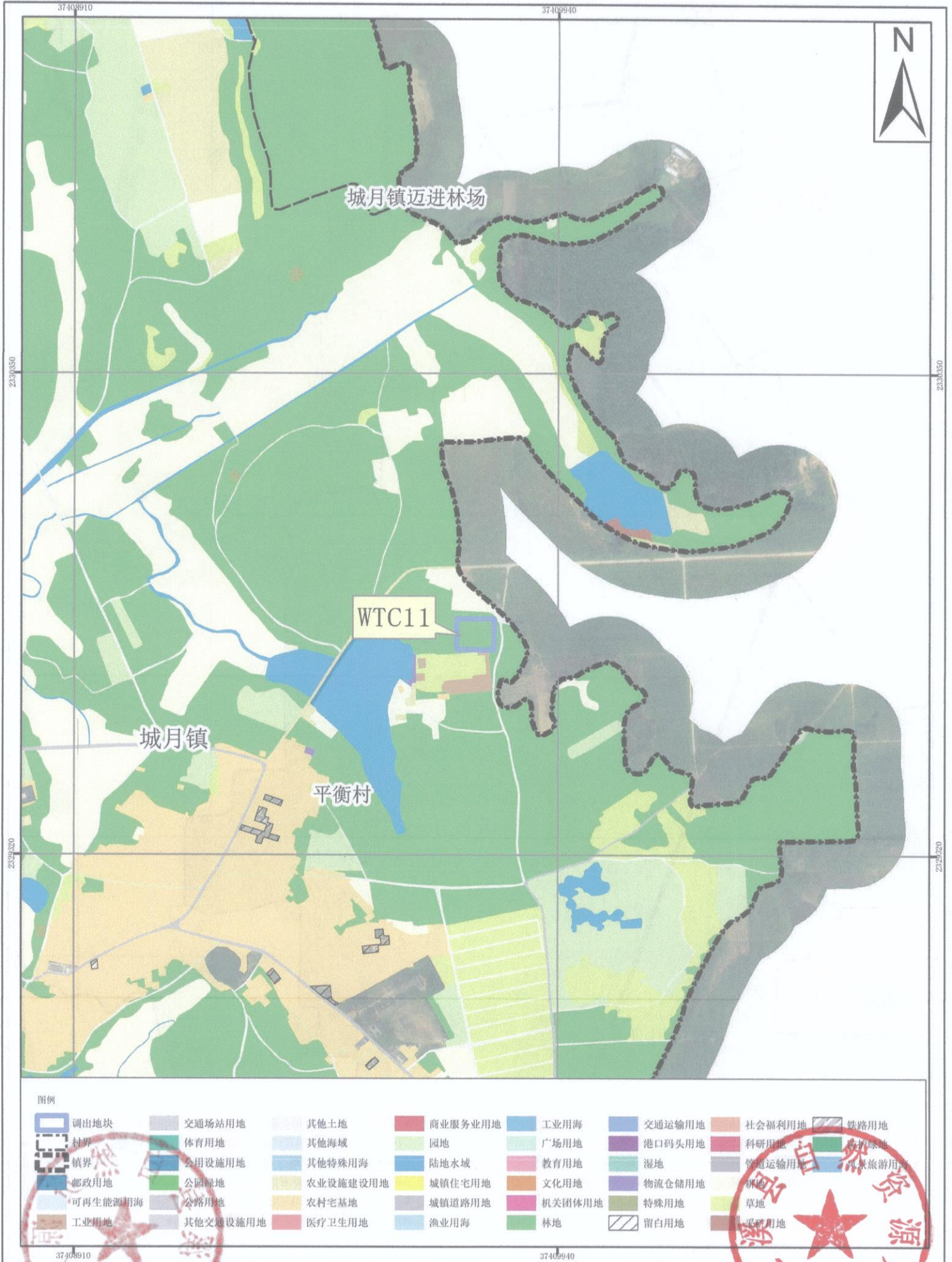
- | | | | | | | | |
|---------|----------|----------|---------|--------|--------|--------|--------|
| 调出地块 | 交通场站用地 | 其他土地 | 商业服务业用地 | 工业用地 | 交通运输用地 | 社会福利用地 | 铁路用地 |
| 村界 | 体育用地 | 其他海域 | 园地 | 广场用地 | 港口码头用地 | 科研用地 | 风景名胜用地 |
| 镇界 | 公用设施用地 | 其他特殊用海 | 陆地水域 | 教育用地 | 湿地 | 管道运输用地 | 耕地 |
| 邮政用地 | 公园绿地 | 农业设施建设用地 | 城镇住宅用地 | 文化用地 | 物流仓储用地 | 留白用地 | 草地 |
| 可再生能源用海 | 公路用地 | 农村宅基地 | 城镇道路用地 | 机关团体用地 | 特殊用地 | | 采矿用地 |
| 工业用地 | 其他交通设施用地 | 医疗卫生用地 | 渔业用海 | 林地 | | | |

2000国家大地坐标系
1985国家高程基准

1:10,000

遂溪县自然资源局 编制
广东中地土地房地产评估与规划设计有限公司 制图
二〇二〇年一月

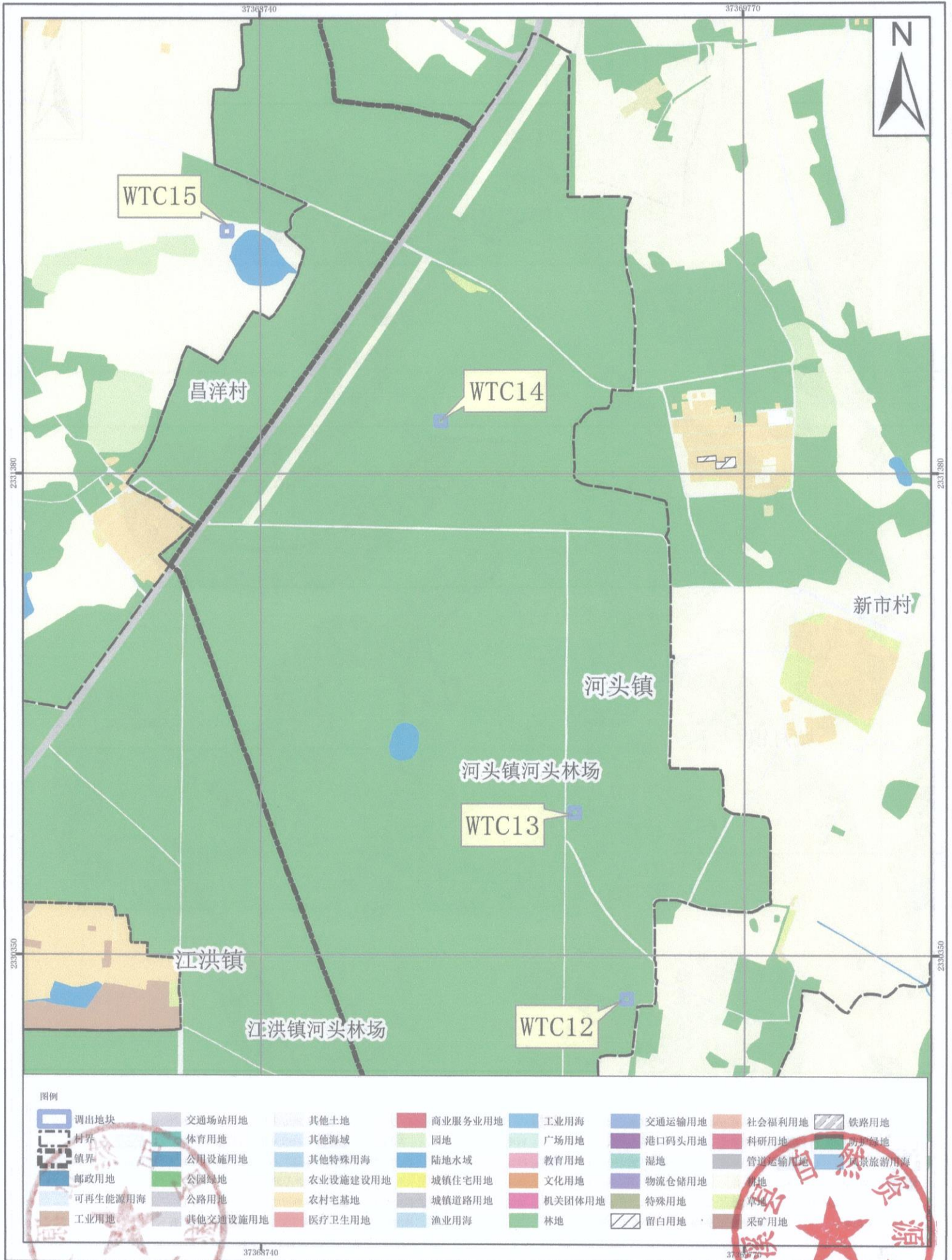
湛江市遂溪县城镇建设用地图规模落实方案(遂溪河碧道、明智路等项目) 调出后地块土地使用规划局部图 (WTC11)



图例

调出地块	交通场站用地	其他土地	商业服务业用地	工业用地	交通运输用地	社会福利用地	铁路用地
村界	体育用地	其他海域	园地	广场用地	港口码头用地	科研用地	森林绿地
镇界	公用设施用地	其他特殊用海	陆地水域	教育用地	湿地	管道运输用地	风景名胜用地
邮政用地	公园绿地	农业设施建设用地	城镇住宅用地	文化用地	物流仓储用地	特殊用地	草地
可再生能源用海	公路用地	农村宅基地	城镇道路用地	机关团体用地	特殊用地	留白用地	采矿用地
工业用地	其他交通设施用地	医疗卫生用地	渔业用海	林地			

湛江市遂溪县城镇建设用地规模落实方案(遂溪河碧道、明智路等项目) 调出后地块土地使用规划局部图 (WTC12-WTC15)

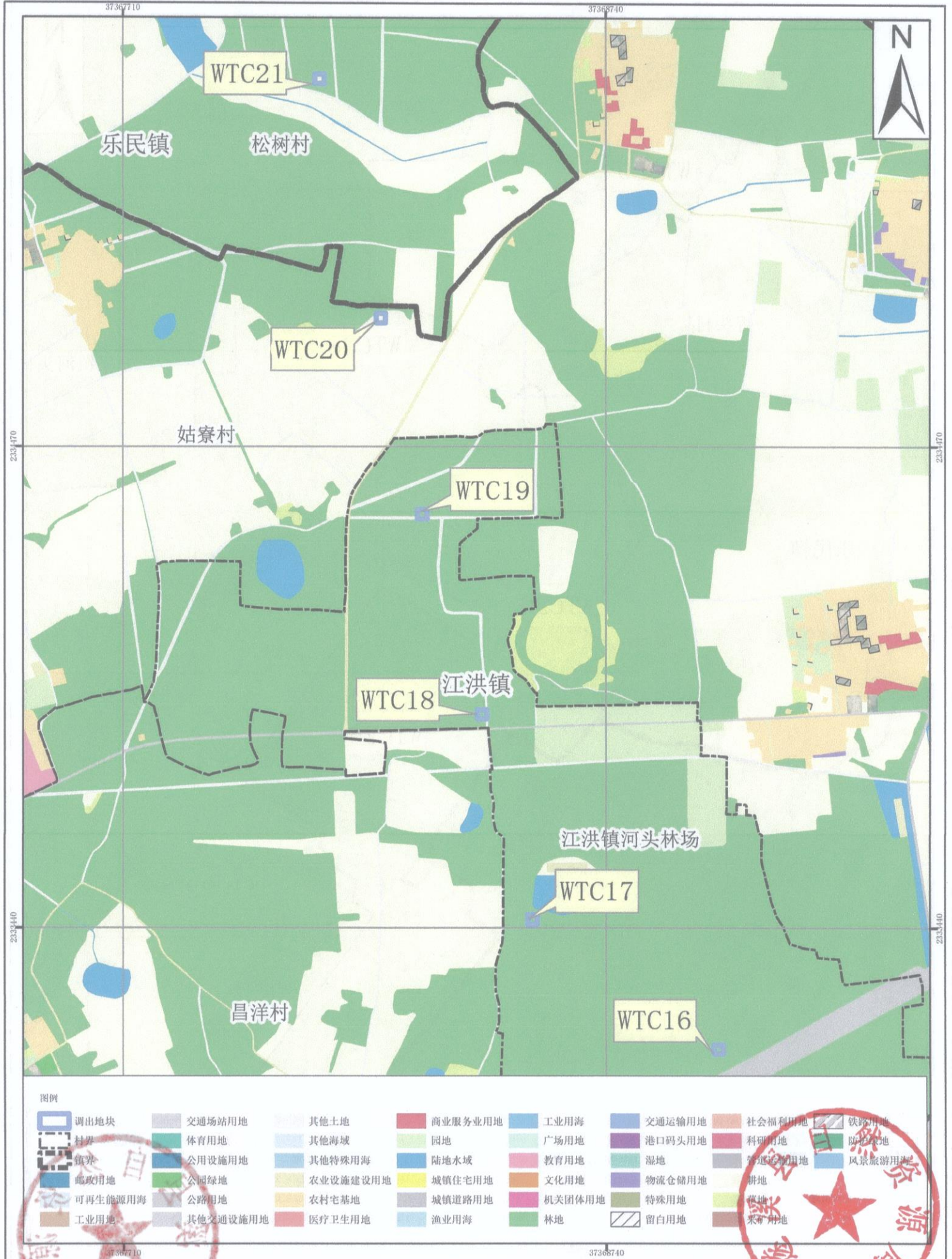


2000国家大地坐标系
1985国家高程基准

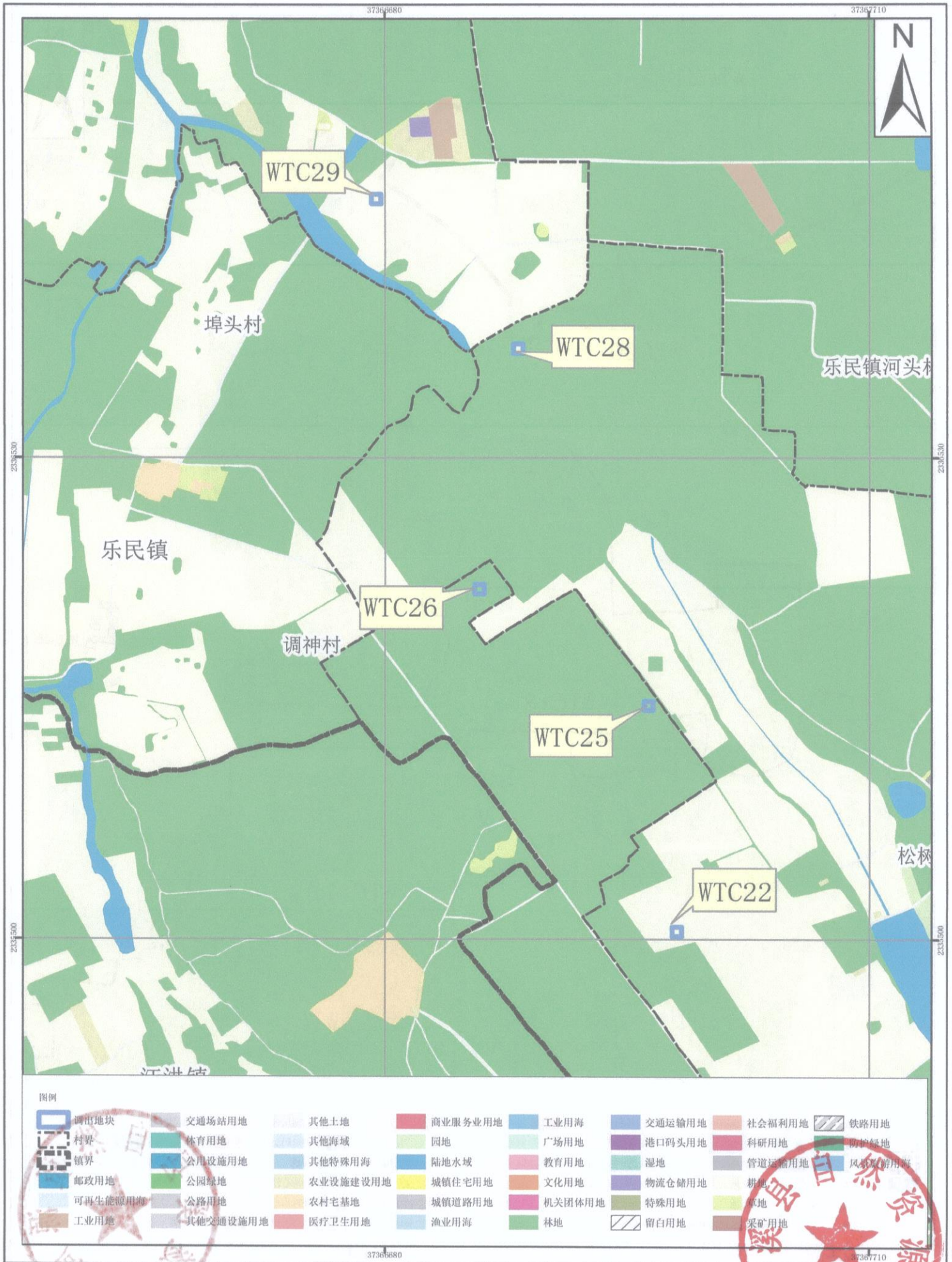
1:10,000

遂溪县自然资源局 编制
广东中地土地房地产评估与规划设计有限公司 制图
二〇二〇年一月

湛江市遂溪县城镇建设用地规模落实方案(遂溪河碧道、明智路等项目) 调出后地块土地使用规划局部图 (WTC16-WTC21)



湛江市遂溪县城镇建设用地图规模落实方案(遂溪河碧道、明智路等项目)
调出后地块土地使用规划局部图 (WTC22、WTC25-WTC26、WTC28-WTC29)



图例

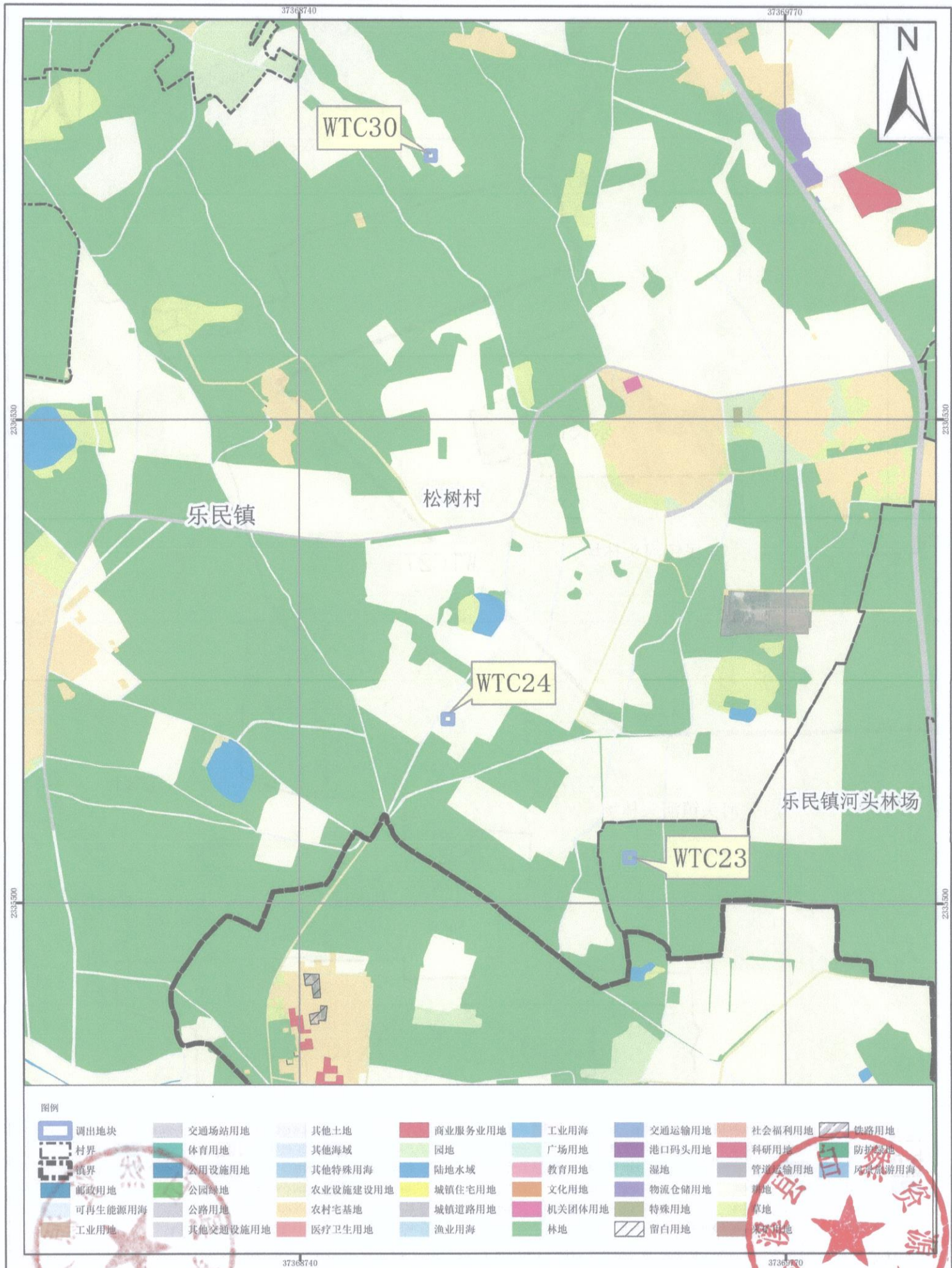
- | | | | | | | | |
|---------|----------|----------|---------|--------|--------|--------|--------|
| 调出地块 | 交通场站用地 | 其他土地 | 商业服务业用地 | 工业用地 | 交通运输用地 | 社会福利用地 | 铁路用地 |
| 村界 | 体育用地 | 其他海域 | 园地 | 广场用地 | 港口码头用地 | 科研用地 | 防护绿地 |
| 镇界 | 公用设施用地 | 其他特殊用地 | 陆地水域 | 教育用地 | 湿地 | 管道运输用地 | 风景游憩用地 |
| 邮政用地 | 公园绿地 | 农业设施建设用地 | 城镇住宅用地 | 文化用地 | 物流仓储用地 | 耕地 | |
| 可再生能源用地 | 公路用地 | 农村宅基地 | 城镇道路用地 | 机关团体用地 | 特殊用地 | 草地 | |
| 工业用地 | 其他交通设施用地 | 医疗卫生用地 | 渔业用地 | 林地 | 留白用地 | 采矿用地 | |

2000国家大地坐标系
1985国家高程基准

1:10,000

遂溪县自然资源局 编制
广东中地土地房地产评估与规划设计有限公司 制图
二〇二六年一月

湛江市遂溪县城镇建设用地规模落实方案(遂溪河碧道、明智路等项目) 调出后地块土地使用规划局部图 (WTC23-WTC24、WTC30)

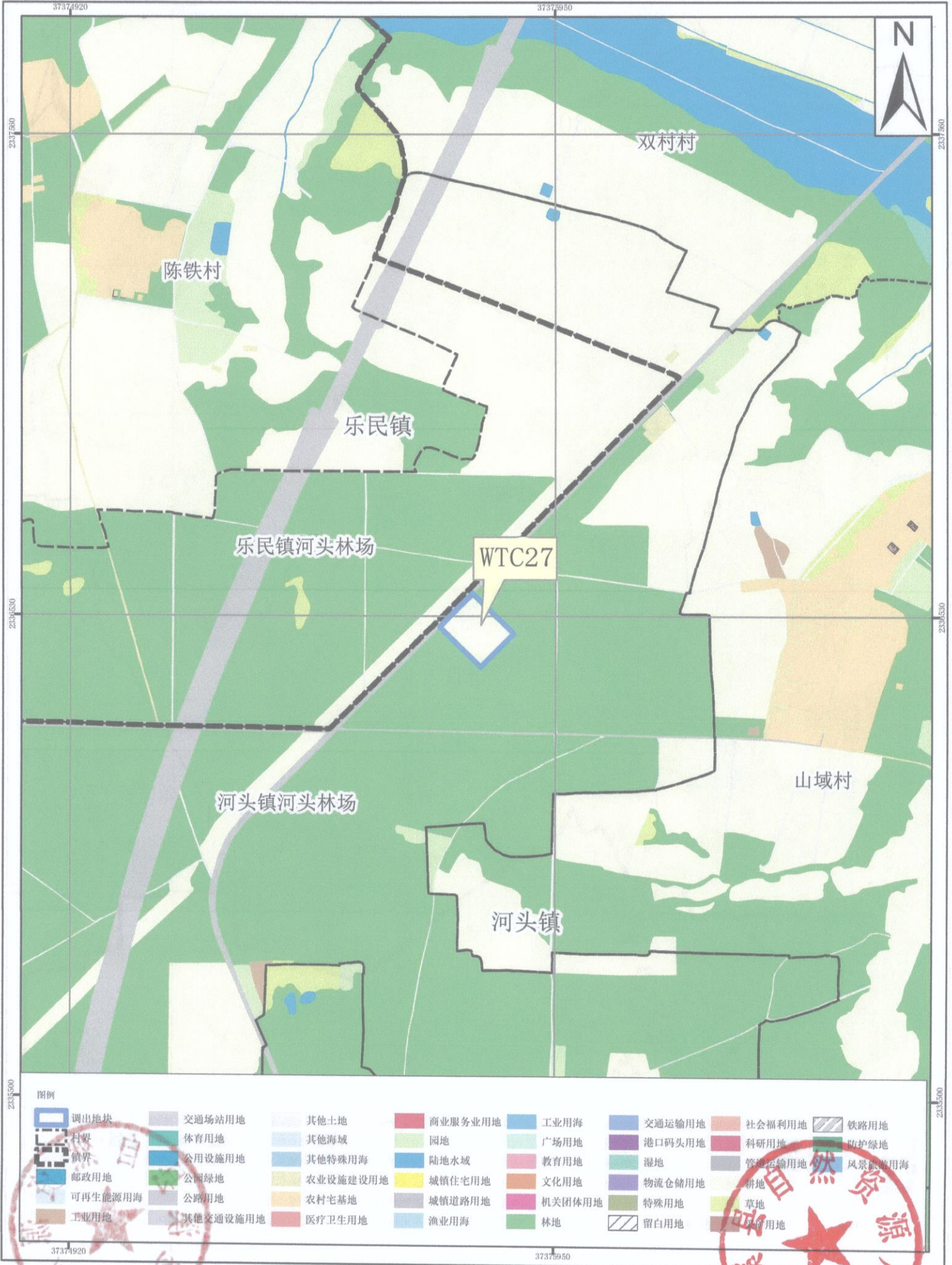


2000国家大地坐标系
1985国家高程基准

1:10,000

遂溪县自然资源局 编制
广东中地土地房地产评估与规划设计有限公司 制图
2023年1月

湛江市遂溪县城镇建设用地图规模落实方案(遂溪河碧道、明智路等项目)
调出后地块土地使用规划局部图 (WTC27)

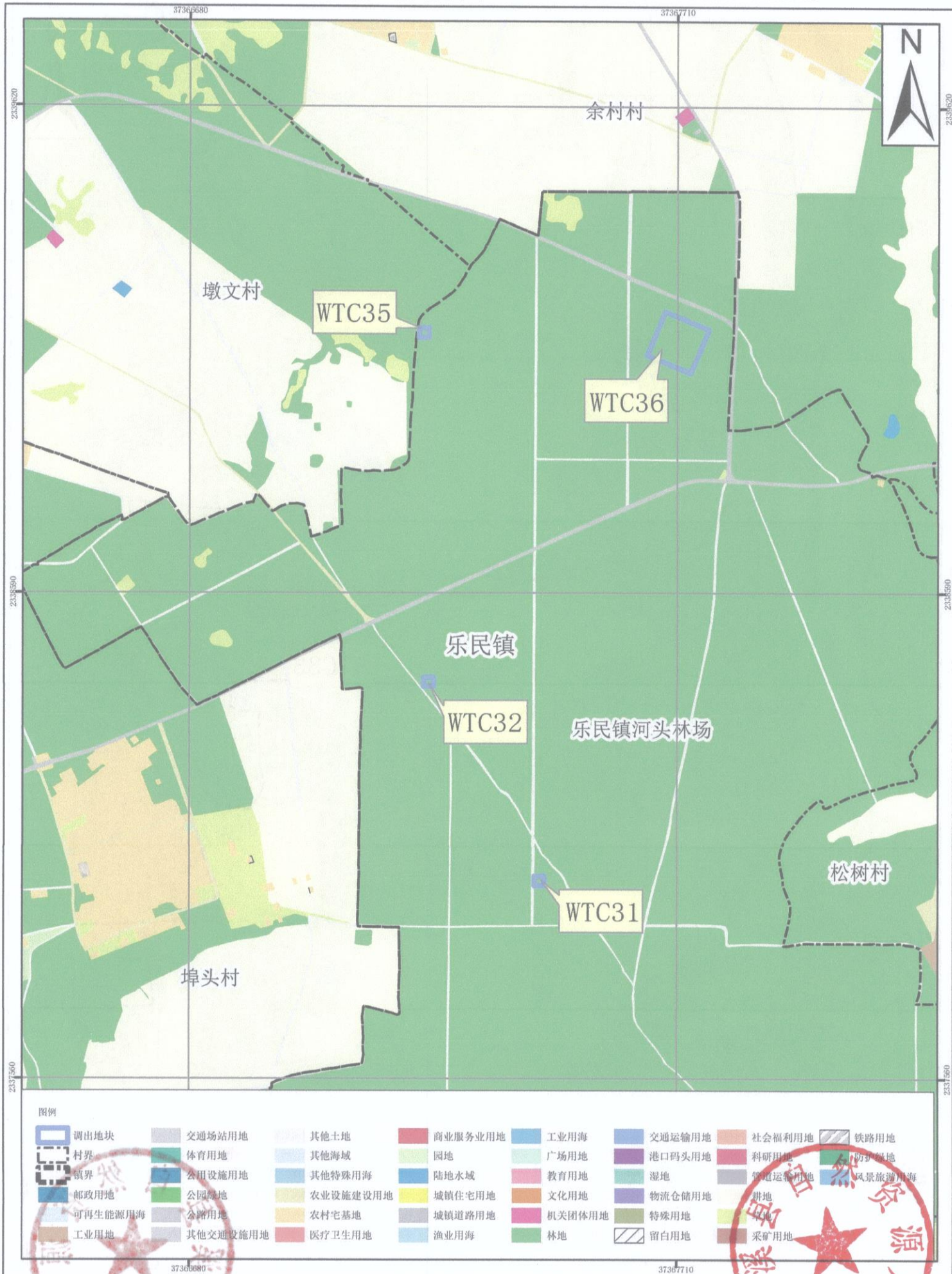


2000国家大地坐标系
1985国家高程基准

1:10,000

遂溪县自然资源局 编制
广东中地土地房地产评估与规划设计有限公司 制图
二〇二〇年一月

湛江市遂溪县城镇建设用地图规模落实方案(遂溪河碧道、明智路等项目) 调出后地块土地使用规划局部图 (WTC31-WTC32、WTC35-WTC36)



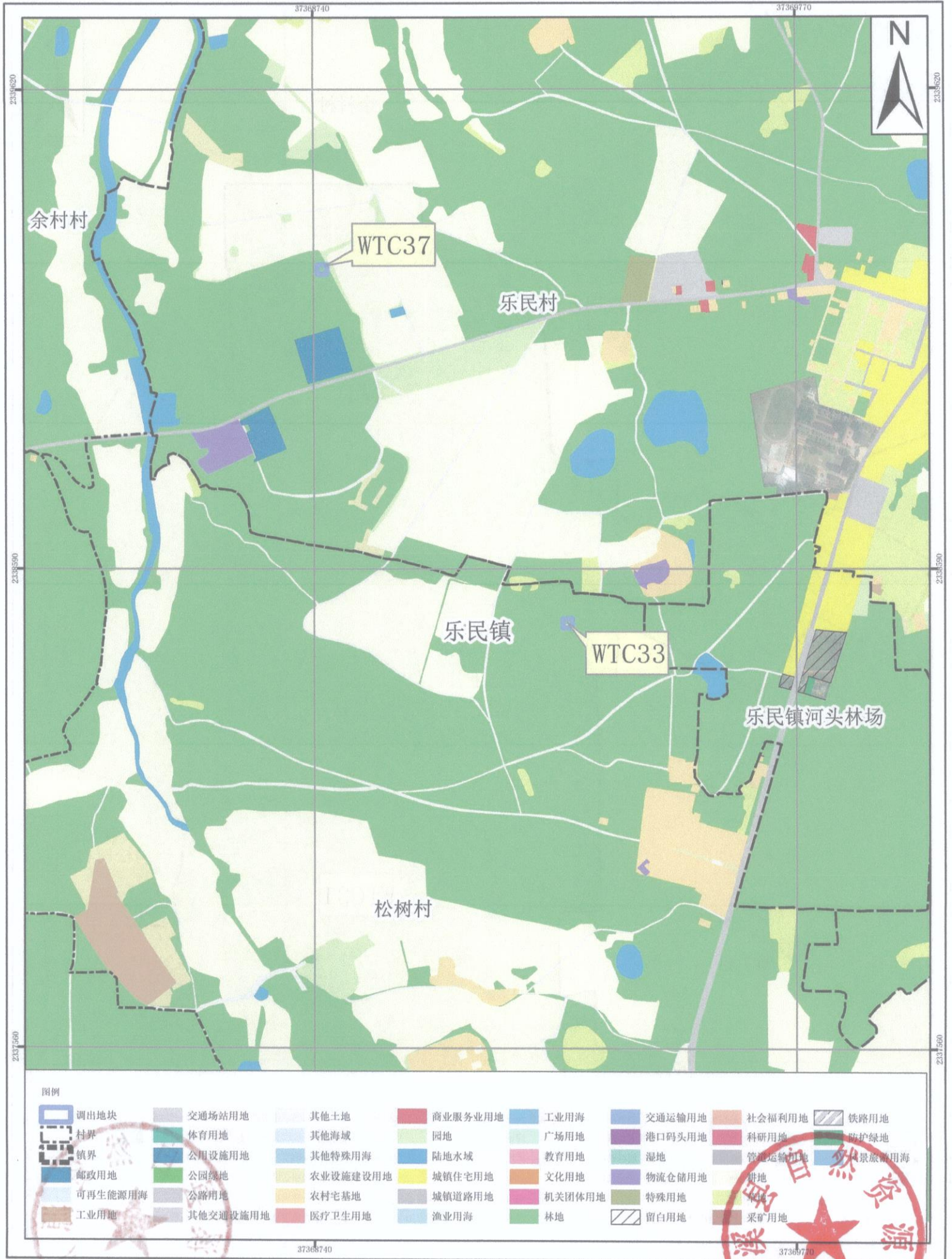
图例															
	调出地块		交通场站用地		其他土地		商业服务业用地		工业用地		交通运输用地		社会福利用地		铁路用地
	村界		体育用地		其他海域		园地		广场用地		港口码头用地		科研用地		防护绿地
	镇界		公用设施用地		其他特殊用海		陆地水域		教育用地		湿地		管道运输用地		风景旅游用海
	邮政用地		公园绿地		农业设施建设用地		城镇住宅用地		文化用地		物流仓储用地		耕地		林地
	可再生能源用海		公路用地		农村宅基地		城镇道路用地		机关团体用地		特殊用地		留白用地		采矿用地
	工业用地		其他交通设施用地		医疗卫生用地		渔业用海		林地		林地				

2000国家大地坐标系
1985国家高程基准

1:10,000

遂溪县自然资源局 编制
广东中地土地房地产评估与规划设计有限公司 制图
二〇二六年一月

湛江市遂溪县城镇建设用地图规模落实方案(遂溪河碧道、明智路等项目) 调出后地块土地使用规划局部图 (WTC33、WTC37)

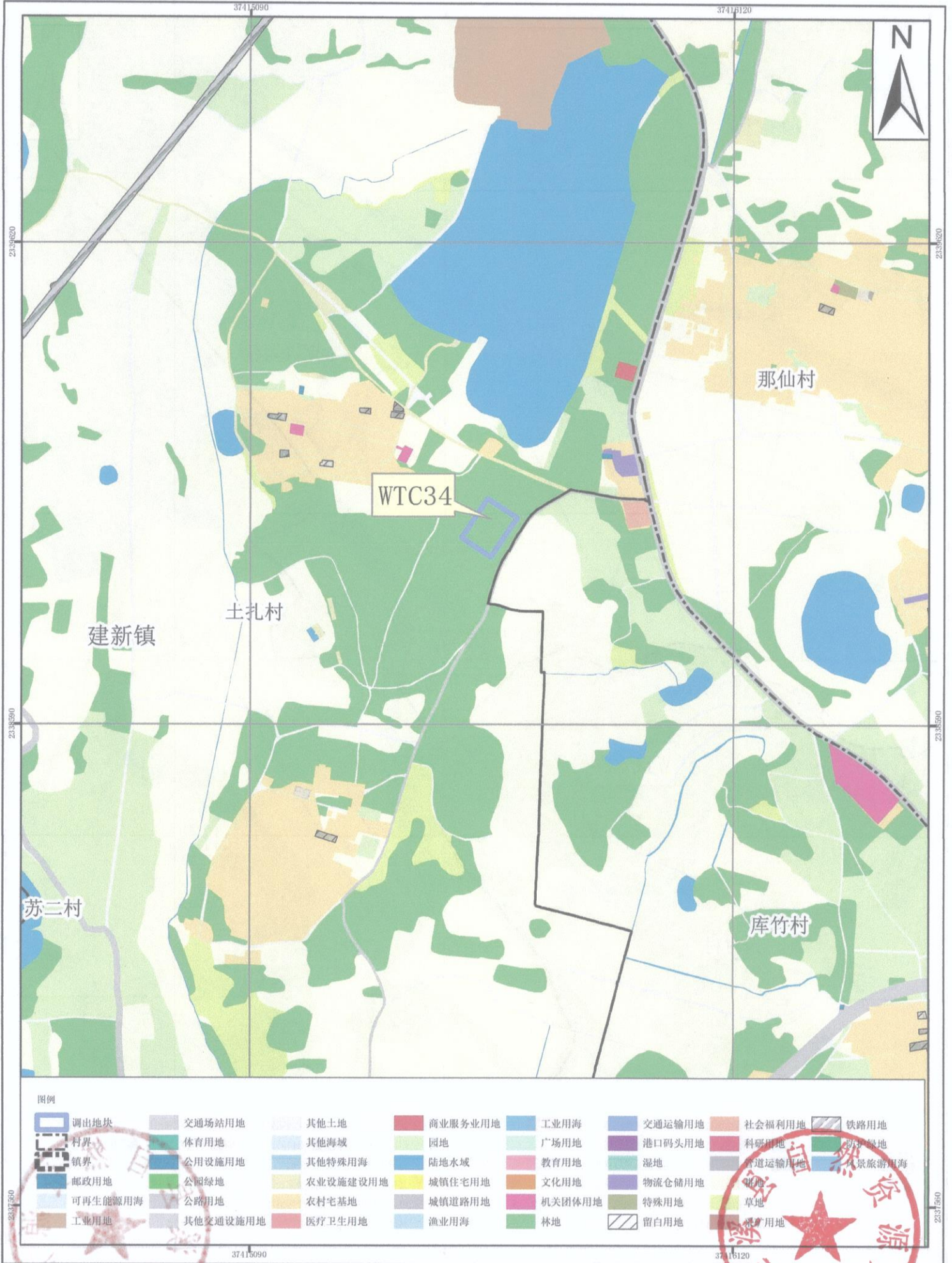


2000国家大地坐标系
1985国家高程基准

1:10,000

遂溪县自然资源局 编制
广东中地土地房地产评估与规划设计有限公司 制图
二〇二六年一月

湛江市遂溪县城镇建设用地图规模落实方案(遂溪河碧道、明智路等项目)
调出后地块土地使用规划局部图 (WTC34)

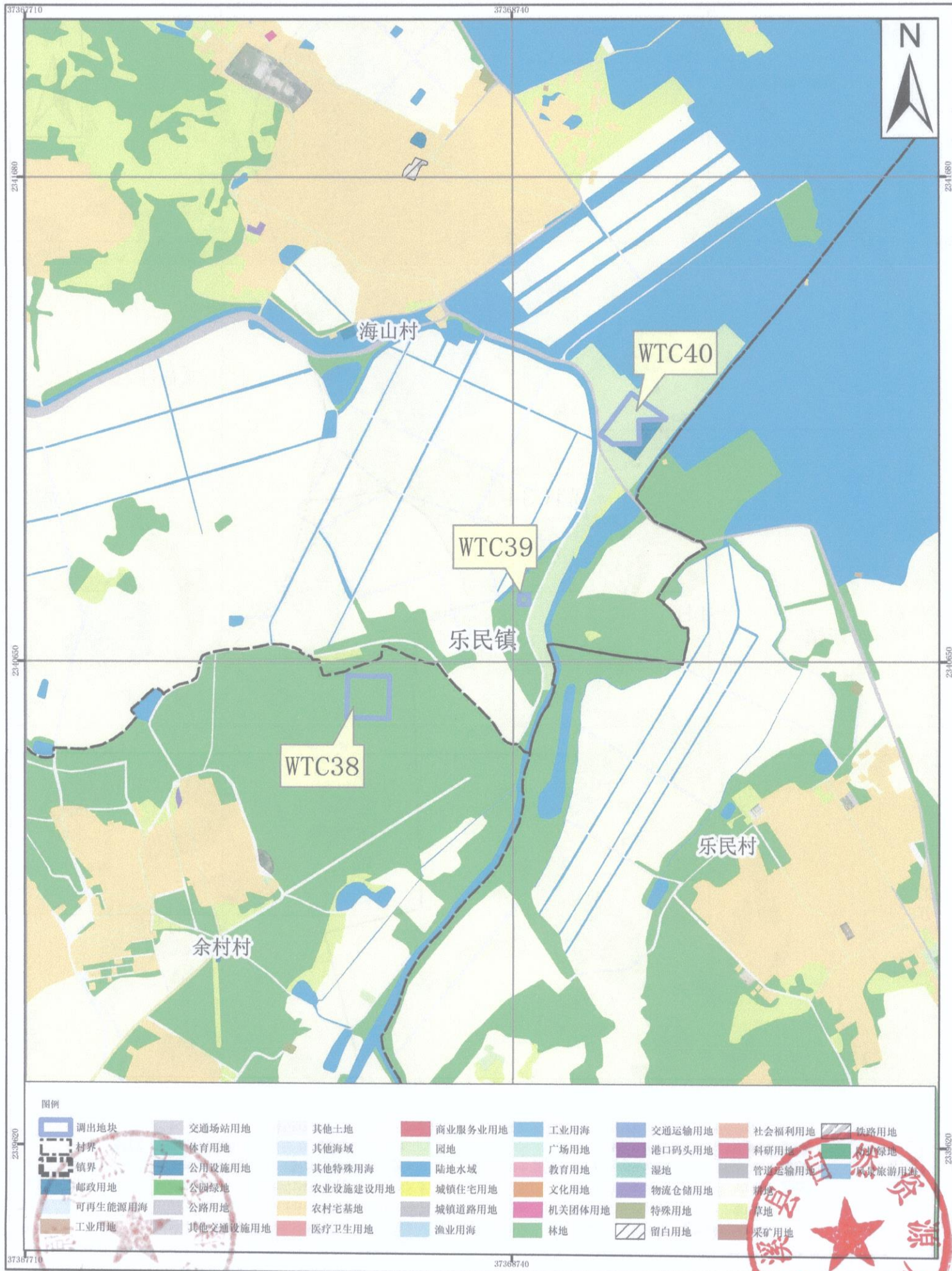


2000国家大地坐标系
1985国家高程基准

1:10,000

遂溪县自然资源局 编制
广东中地土地房地产评估与规划设计有限公司 制图
2023年六月

湛江市遂溪县城镇建设用地图规模落实方案(遂溪河碧道、明智路等项目)
调出后地块土地使用规划局部图 (WTC38-WTC40)



2000国家大地坐标系
1985国家高程基准

1:10,000

遂溪县自然资源局 编制
广东中地土地房地产评估与规划设计有限公司 制图
二〇二〇年一月

湛江市遂溪县城镇建设用地规模落实方案(遂溪河碧道、明智路等项目) 调出后地块土地利用规划局部图 (WTC41)



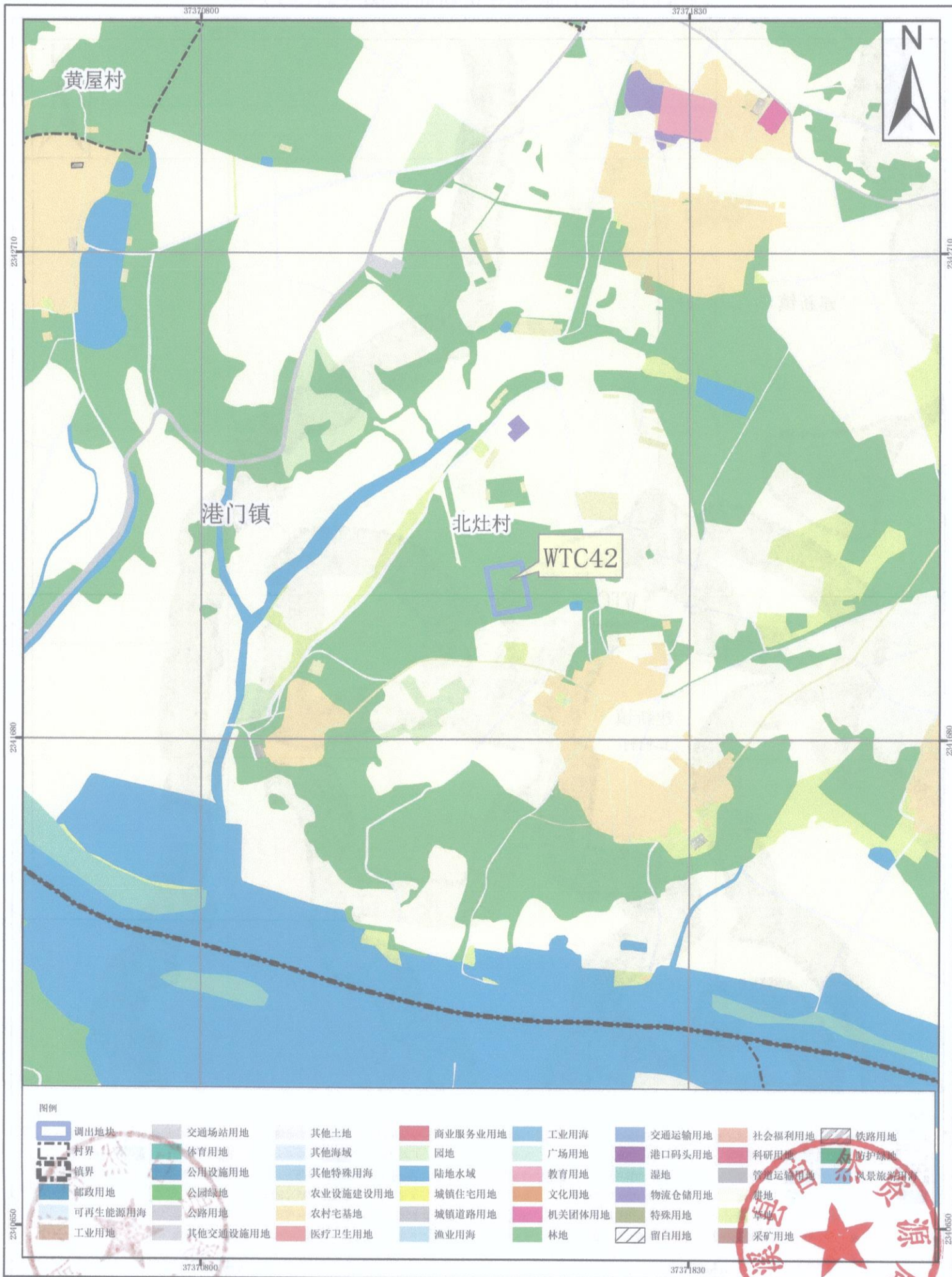
- | | | | | | | | |
|---------|----------|----------|---------|--------|--------|--------|--------|
| 调出地块 | 交通场站用地 | 其他土地 | 商业服务业用地 | 工业用地 | 交通运输用地 | 社会福利用地 | 铁路用地 |
| 镇界 | 体育用地 | 其他海域 | 园地 | 广场用地 | 港口码头用地 | 科研用地 | 防护绿地 |
| 邮政用地 | 公用设施用地 | 其他特殊用途 | 陆地水域 | 教育用地 | 湿地 | 管道运输用地 | 风景旅游用地 |
| 可再生能源用地 | 公园绿地 | 农业设施建设用地 | 城镇住宅用地 | 文化用地 | 物流仓储用地 | 耕地 | |
| 工业用地 | 公路用地 | 农村宅基地 | 城镇道路用地 | 机关团体用地 | 特殊用地 | 草地 | |
| | 其他交通设施用地 | 医疗卫生用地 | 渔业用地 | 林地 | 留白用地 | 采矿用地 | |

2000国家大地坐标系
1985国家高程基准

1:10,000

遂溪县自然资源局 编制
广东中地土地房地产评估与规划设计有限公司 制图
二〇二六年一月

湛江市遂溪县城镇建设用地图规模落实方案(遂溪河碧道、明智路等项目) 调出后地块土地使用规划局部图 (WTC42)

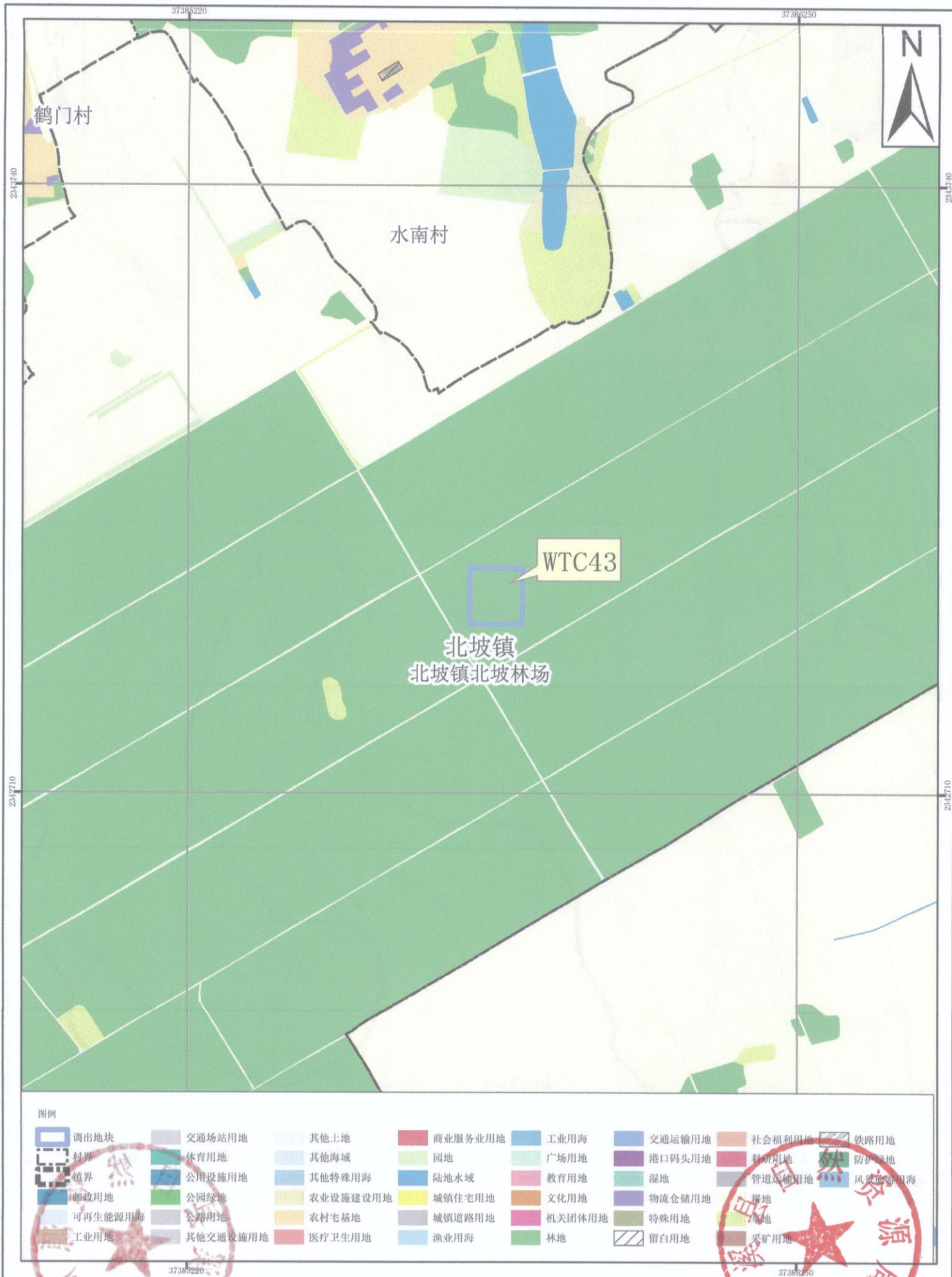


2000国家大地坐标系
1985国家高程基准

1:10,000

遂溪县自然资源局 编制
广东中地土地房地产评估与规划设计有限公司 制图
2023年6月

湛江市遂溪县城镇建设用地图规模落实方案(遂溪河碧道、明智路等项目) 调出后地块土地使用规划局部图 (WTC43)



2000国家大地坐标系
1985国家高程基准

1:8,000

遂溪县自然资源局 编制
广东中地土地房地产评估与规划设计有限公司 制图
2026年一月

湛江市遂溪县城镇建设用地图规模落实方案(遂溪河碧道、明智路等项目)
调出后地块土地规划局部图 (WTC44)

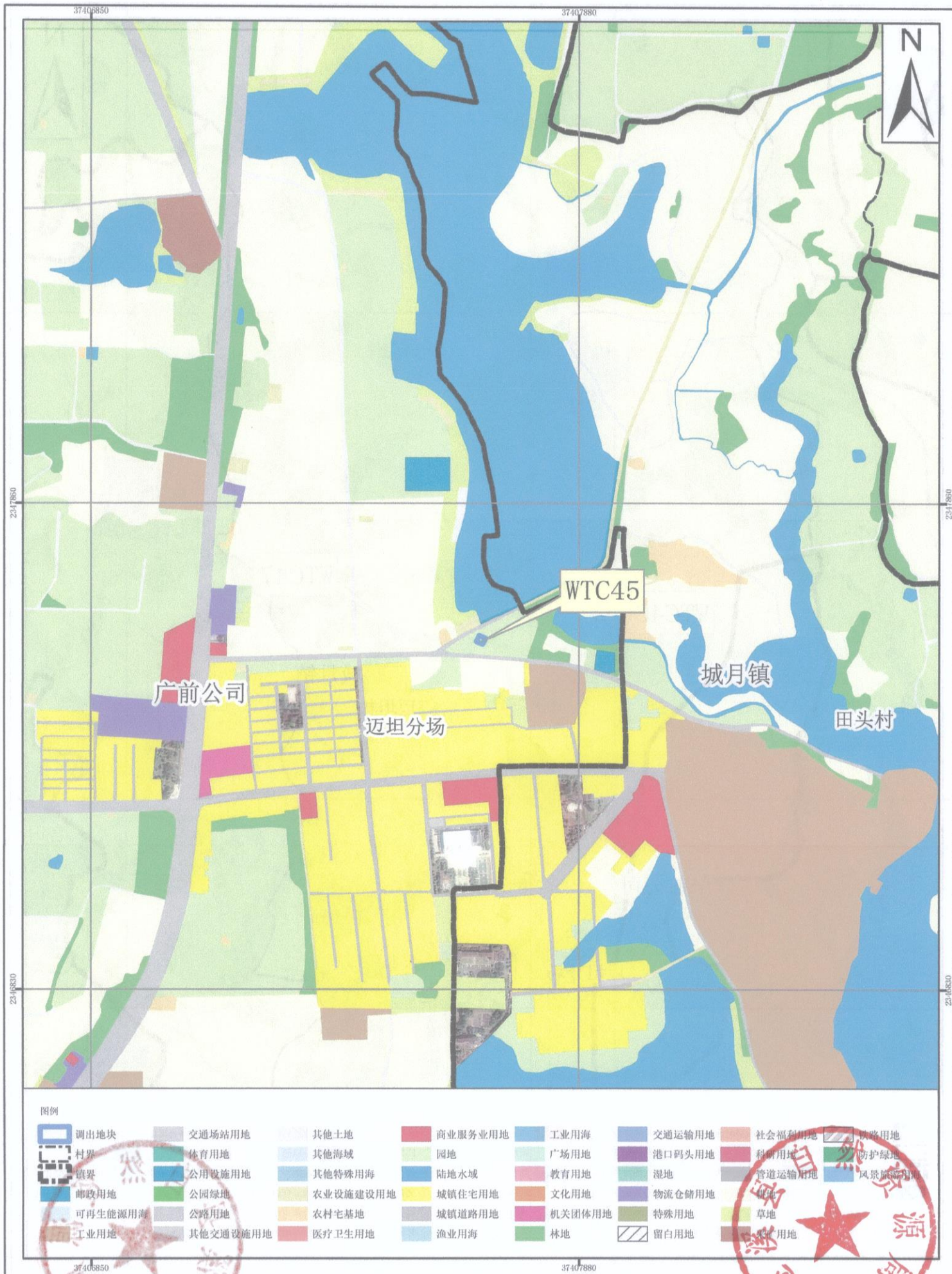


2000国家大地坐标系
1985国家高程基准

1:10,000

遂溪县自然资源局 编制
广东中地土地房地产评估与规划设计有限公司 制图
二〇二六年一月

湛江市遂溪县城镇建设用地图规模落实方案(遂溪河碧道、明智路等项目) 调出后地块土地使用规划局部图 (WTC45)



图例

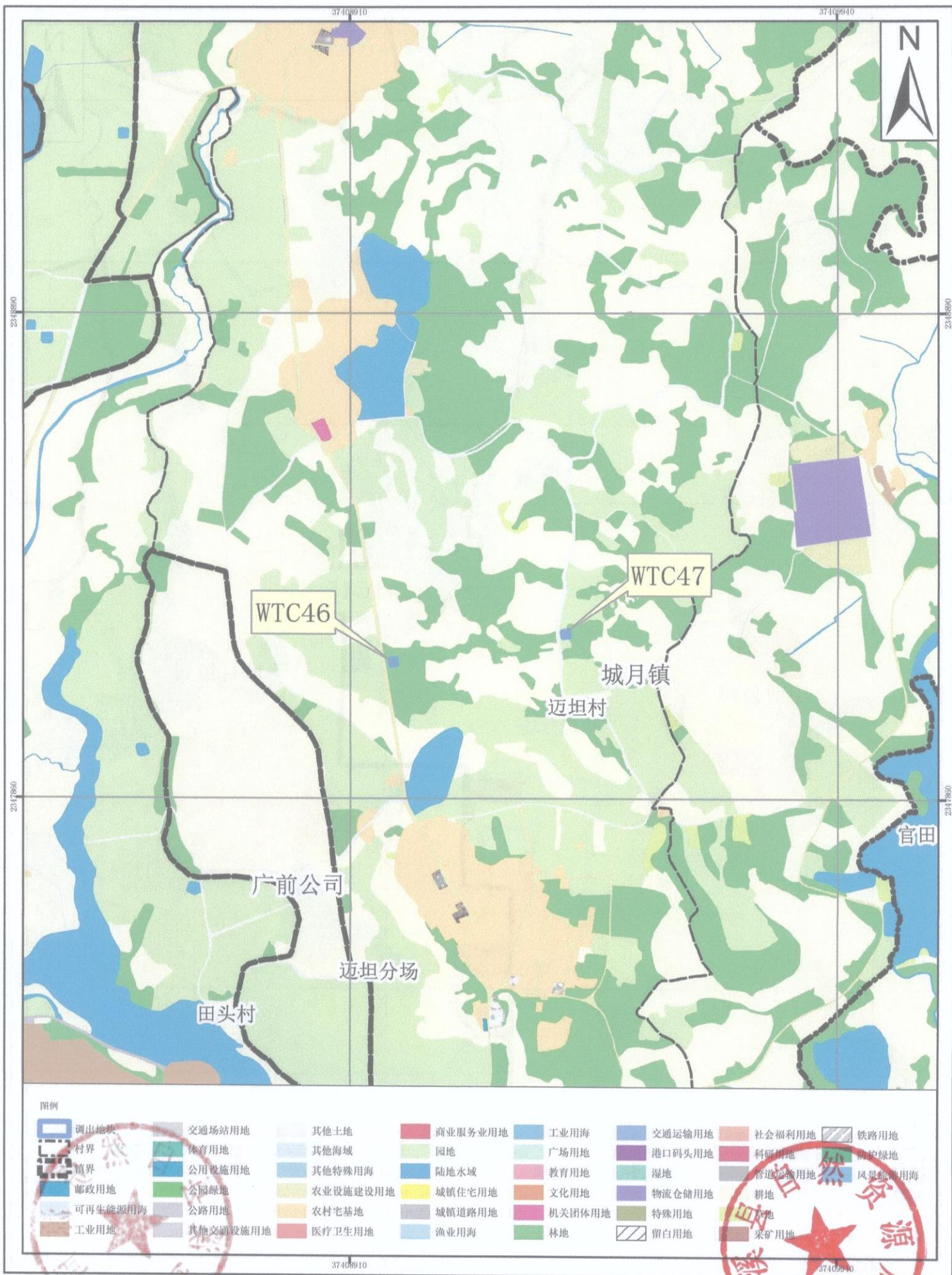
调出地块	交通场站用地	其他土地	商业服务业用地	工业用地	交通运输用地	社会福利用地	铁路用地
村界	体育用地	其他海域	园地	工业用地	港口码头用地	科研用地	防护绿地
镇界	公用设施用地	其他特殊用海	陆地水域	广场用地	管道运输用地	风景旅游用地	
邮政用地	公园绿地	农业设施建设用地	城镇住宅用地	教育用地	物流仓储用地		
可再生能源用海	公路用地	农村宅基地	城镇道路用地	文化用地	特殊用地		
工业用地	其他交通设施用地	医疗卫生用地	渔业用海	林地	留白用地		

2000国家大地坐标系
1985国家高程基准

1:10,000

遂溪县自然资源局 编制
广东中地土地房地产评估与规划设计有限公司 制图
二〇二六年一月

湛江市遂溪县城镇建设用地图规模落实方案(遂溪河碧道、明智路等项目)
调出后地块土地使用规划局部图 (WTC46-WTC47)

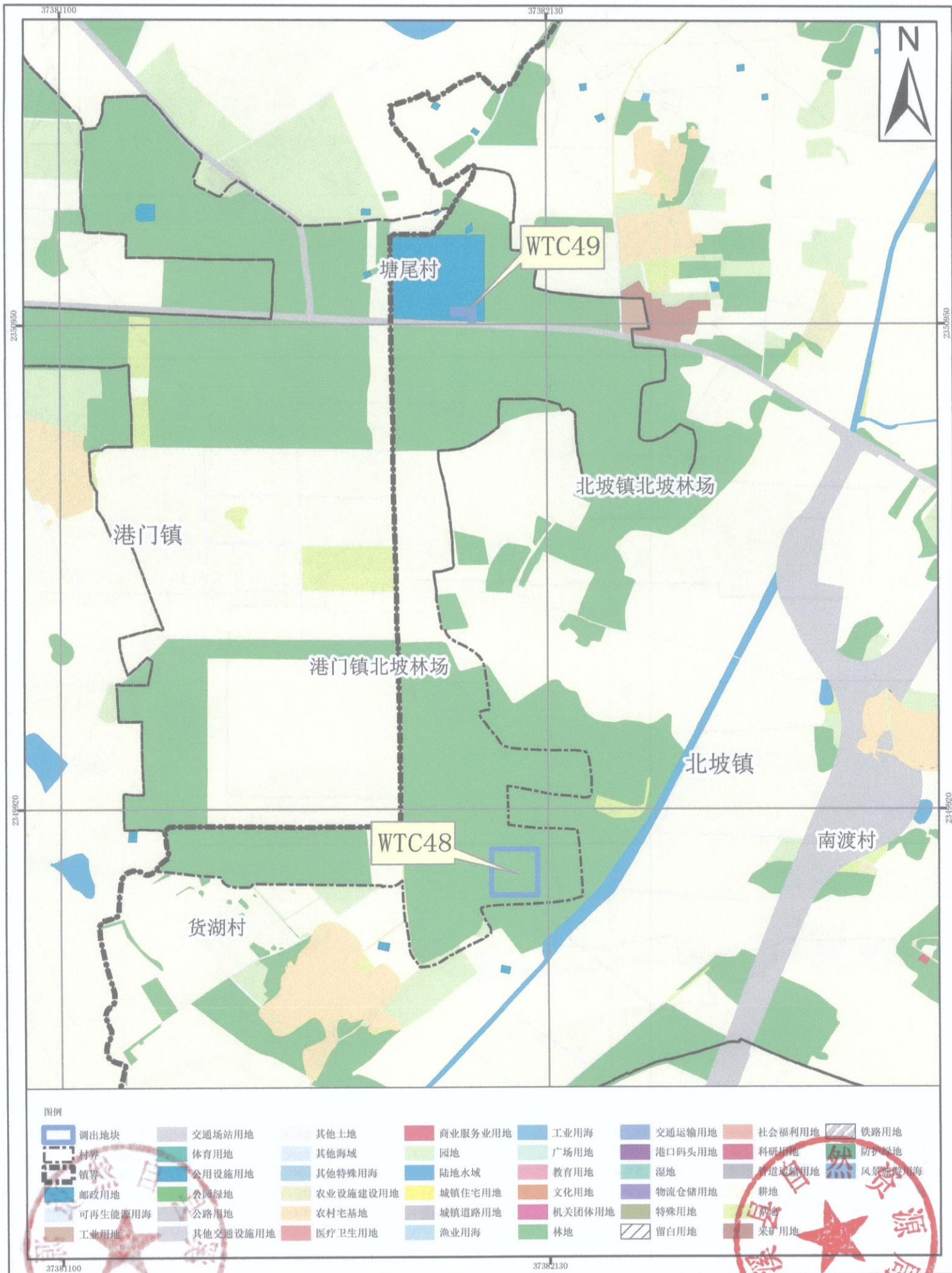


2000国家大地坐标系
1985国家高程基准

1:10,000

遂溪县自然资源局 编制
广东中地土地房地产评估与规划设计有限公司 制图
二〇二六年一月

湛江市遂溪县城镇建设用地规模落实方案(遂溪河碧道、明智路等项目) 调出后地块土地使用规划局部图 (WTC48-WTC49)

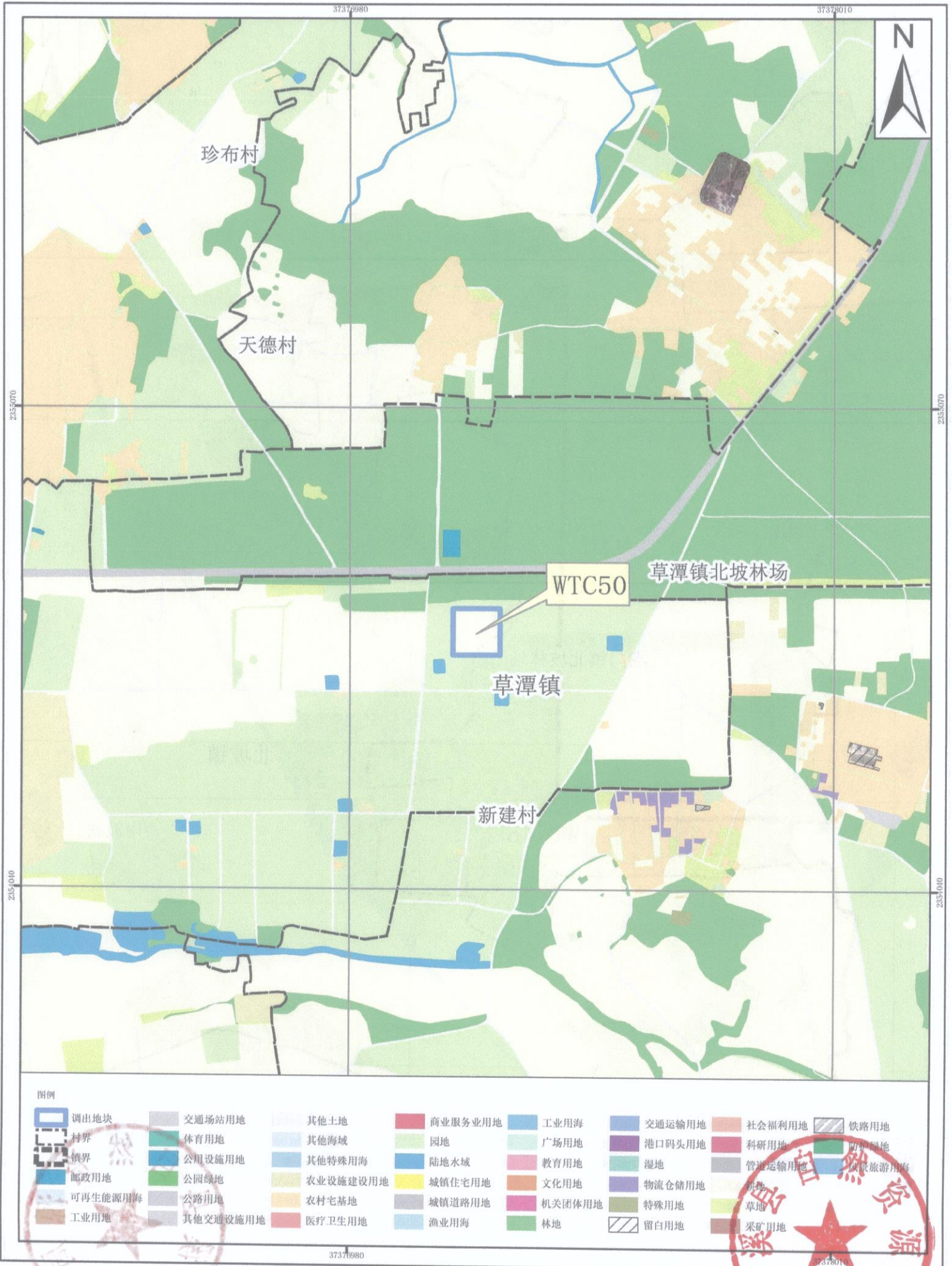


2000国家大地坐标系
1985国家高程基准

1:10,000

遂溪县自然资源局 编制
广东中地土地房地产评估与规划设计有限公司 制图
2023年一月

湛江市遂溪县城镇建设用地图规模落实方案(遂溪河碧道、明智路等项目)
调出后地块土地使用规划局部图 (WTC50)



图例

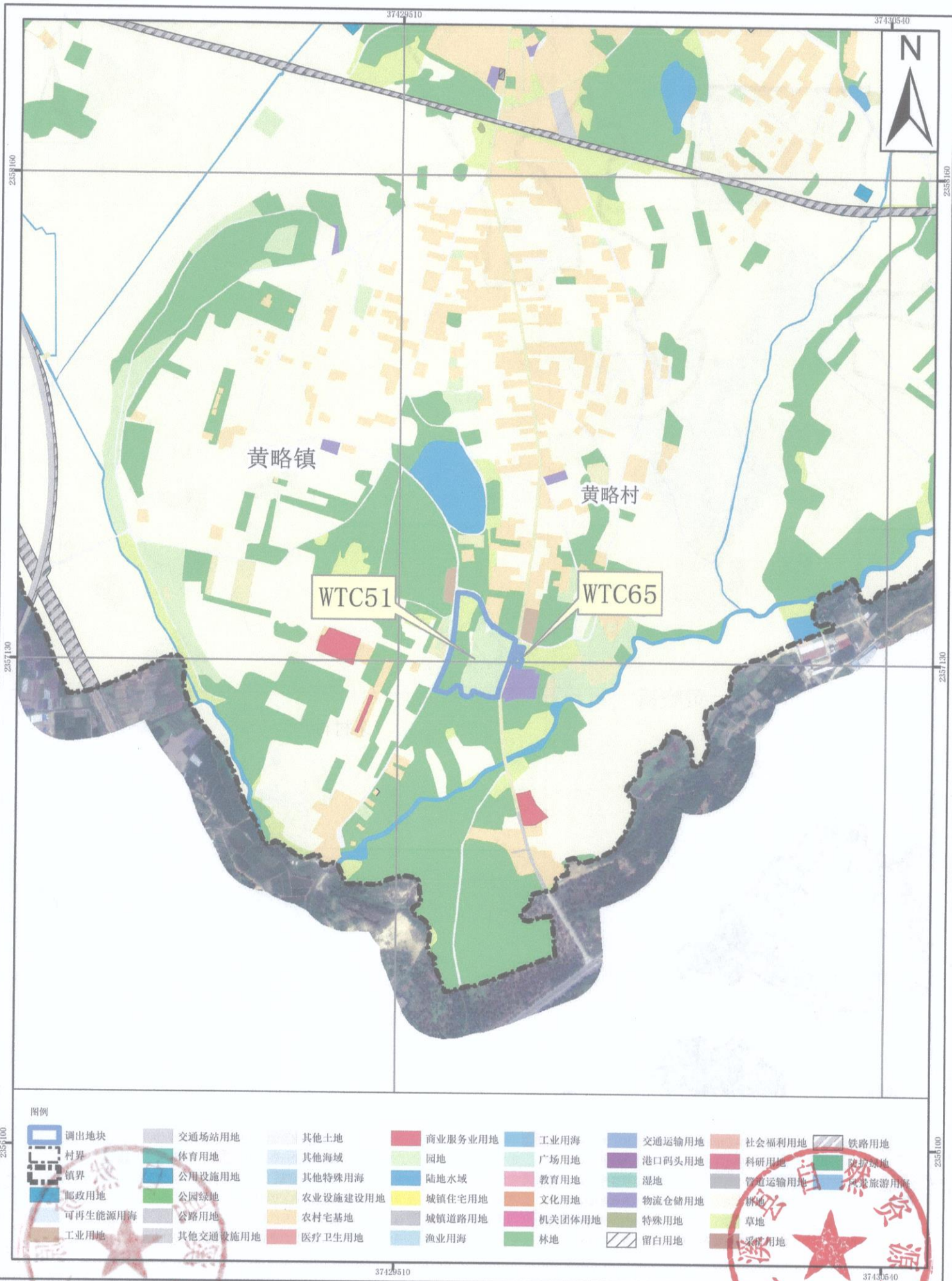
- | | | | | | | | |
|---------|----------|----------|---------|--------|--------|--------|--------|
| 调出地块 | 交通场站用地 | 其他土地 | 商业服务业用地 | 工业用地 | 交通运输用地 | 社会福利用地 | 铁路用地 |
| 村界 | 体育用地 | 其他海域 | 园地 | 广场用地 | 港口码头用地 | 科研用地 | 防护林地 |
| 镇界 | 公用设施用地 | 其他特殊用地 | 陆地水域 | 教育用地 | 湿地 | 管道运输用地 | 风景旅游用地 |
| 邮政用地 | 公园绿地 | 农业设施建设用地 | 城镇住宅用地 | 文化用地 | 物流仓储用地 | 耕地 | 草地 |
| 可再生能源用地 | 公路用地 | 农村宅基地 | 城镇道路用地 | 机关团体用地 | 特殊用地 | 草地 | 采矿用地 |
| 工业用地 | 其他交通设施用地 | 医疗卫生用地 | 渔业用地 | 林地 | 留白用地 | | |

2000国家大地坐标系
1985国家高程基准

1:10,000

遂溪县自然资源局 编制
广东中地土地房地产评估与规划设计有限公司 制图
二〇二〇年一月

湛江市遂溪县城镇建设用地图规模落实方案(遂溪河碧道、明智路等项目)
调出后地块土地使用规划局部图 (WTC51、WTC65)



2000国家大地坐标系
1985国家高程基准

1:10,000

遂溪县自然资源局 编制
广东中地土地房地产评估与规划设计有限公司 制图
二〇二六年一月

湛江市遂溪县城镇建设用地图规模落实方案(遂溪河碧道、明智路等项目)
调出后地块土地使用规划局部图 (WTC52)

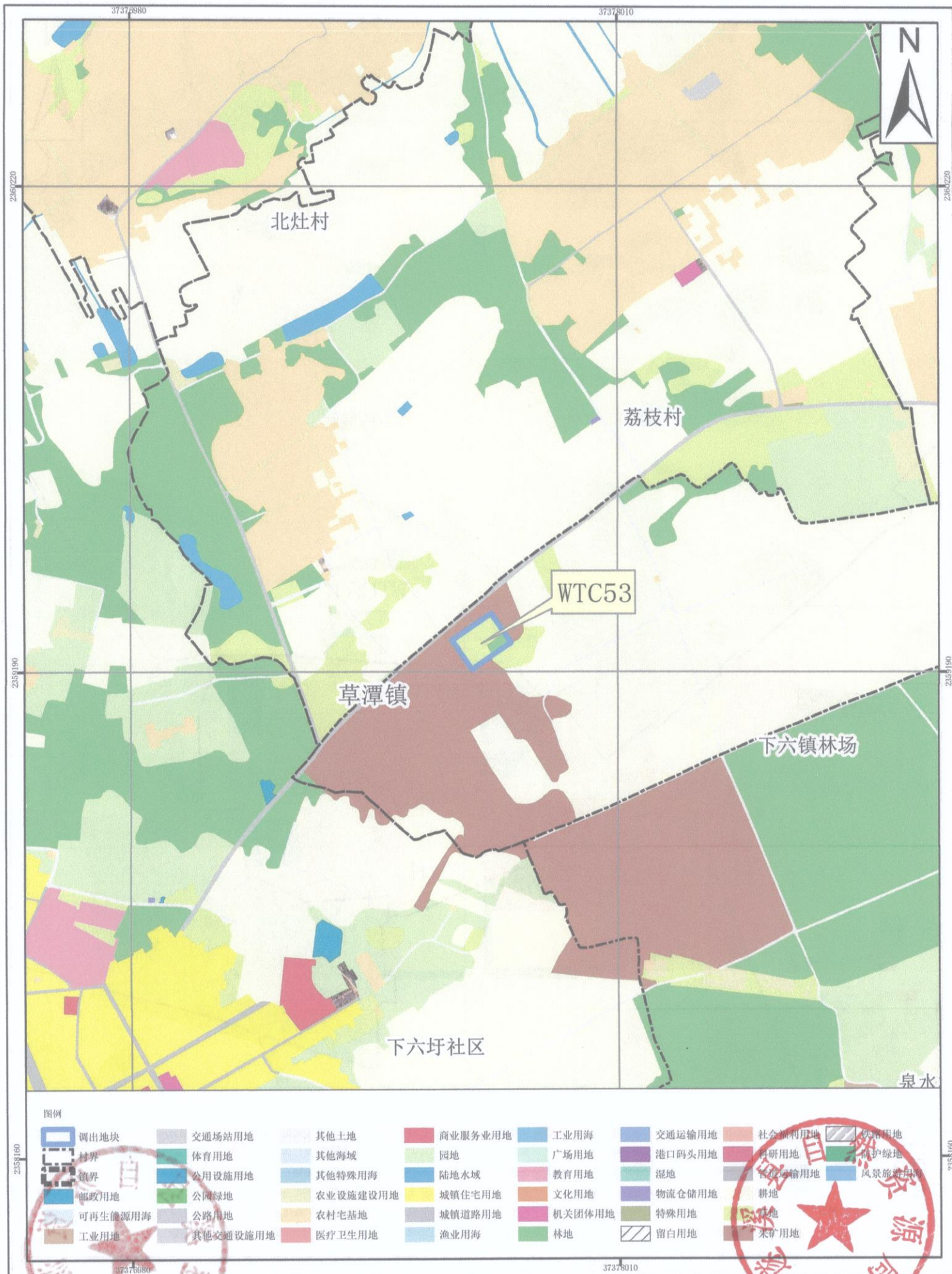


2000国家大地坐标系
1985国家高程基准

1:10,000

遂溪县自然资源局 编制
广东中地土地房地产评估与规划设计有限公司 制图
二〇二六年一月

湛江市遂溪县城镇建设用地规模落实方案(遂溪河碧道、明智路等项目) 调出后地块土地使用规划局部图 (WTC53)

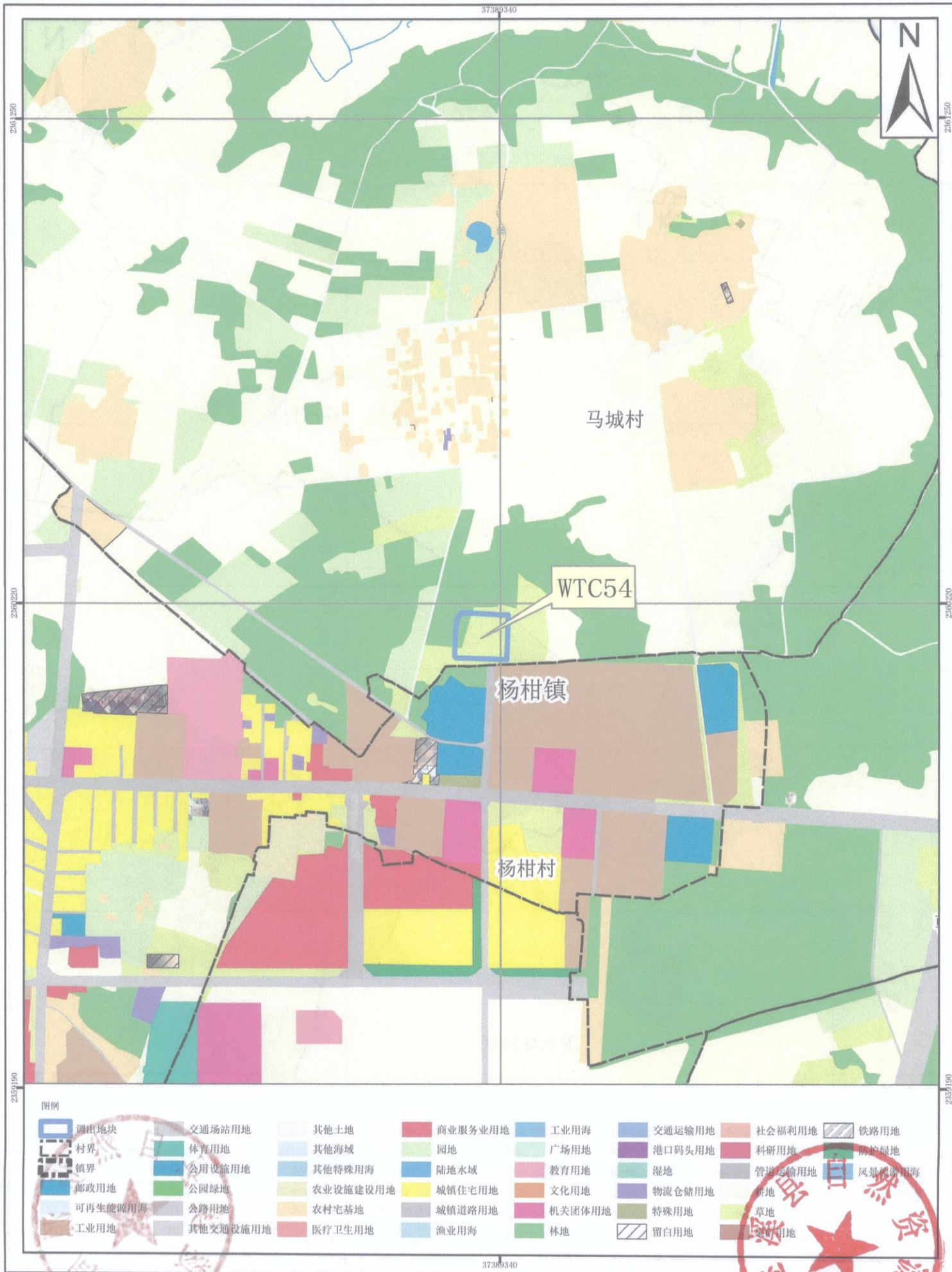


2000国家大地坐标系
1985国家高程基准

1:10,000

遂溪县自然资源局 编制
广东中地土地房地产评估与规划设计有限公司 制图
二〇二六年一月

湛江市遂溪县城镇建设用地图规模落实方案(遂溪河碧道、明智路等项目)
调出后地块土地使用规划局部图 (WTC54)



图例

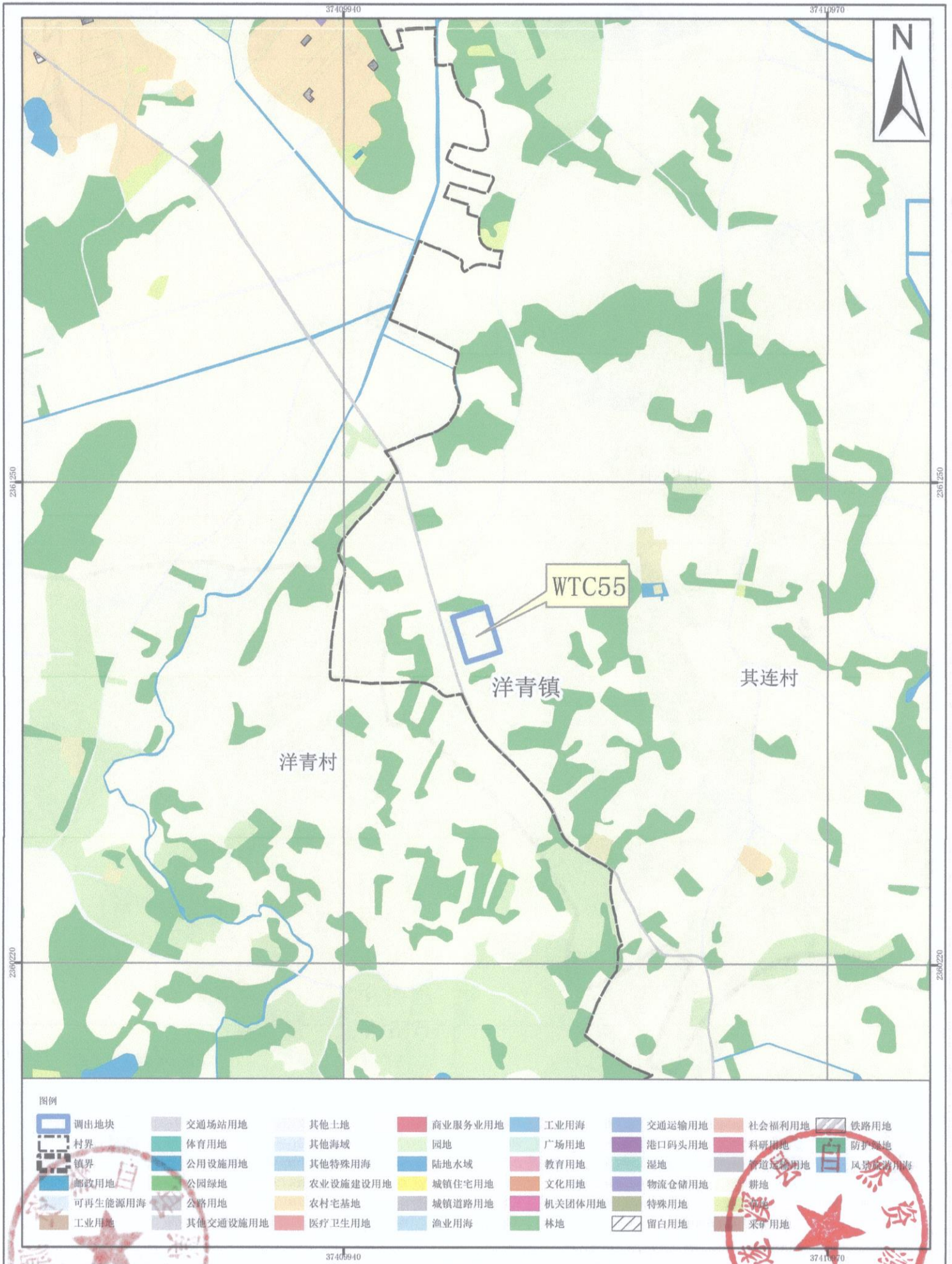
- | | | | | | | | |
|---------|----------|----------|---------|--------|--------|--------|--------|
| 调出地块 | 交通场站用地 | 其他土地 | 商业服务业用地 | 工业用地 | 交通运输用地 | 社会福利用地 | 铁路用地 |
| 村界 | 体育用地 | 其他海域 | 园地 | 广场用地 | 港口码头用地 | 科研用地 | 防护绿地 |
| 镇界 | 公用设施用地 | 其他特殊用地 | 陆地水域 | 教育用地 | 湿地 | 管道运输用地 | 风景旅游用地 |
| 邮政用地 | 公园绿地 | 农业设施建设用地 | 城镇住宅用地 | 文化用地 | 物流仓储用地 | 耕地 | 草地 |
| 可再生能源用地 | 公路用地 | 农村宅基地 | 城镇道路用地 | 机关团体用地 | 特殊用地 | 留白用地 | 其他用地 |
| 工业用地 | 其他交通设施用地 | 医疗卫生用地 | 渔业用地 | 林地 | | | |

2000国家大地坐标系
1985国家高程基准

1:10,000

遂溪县自然资源局 编制
广东中地土地房地产评估与规划设计有限公司 制图
二〇二〇年一月

湛江市遂溪县城镇建设用地图规模落实方案(遂溪河碧道、明智路等项目)
调出后地块土地使用规划局部图 (WTC55)

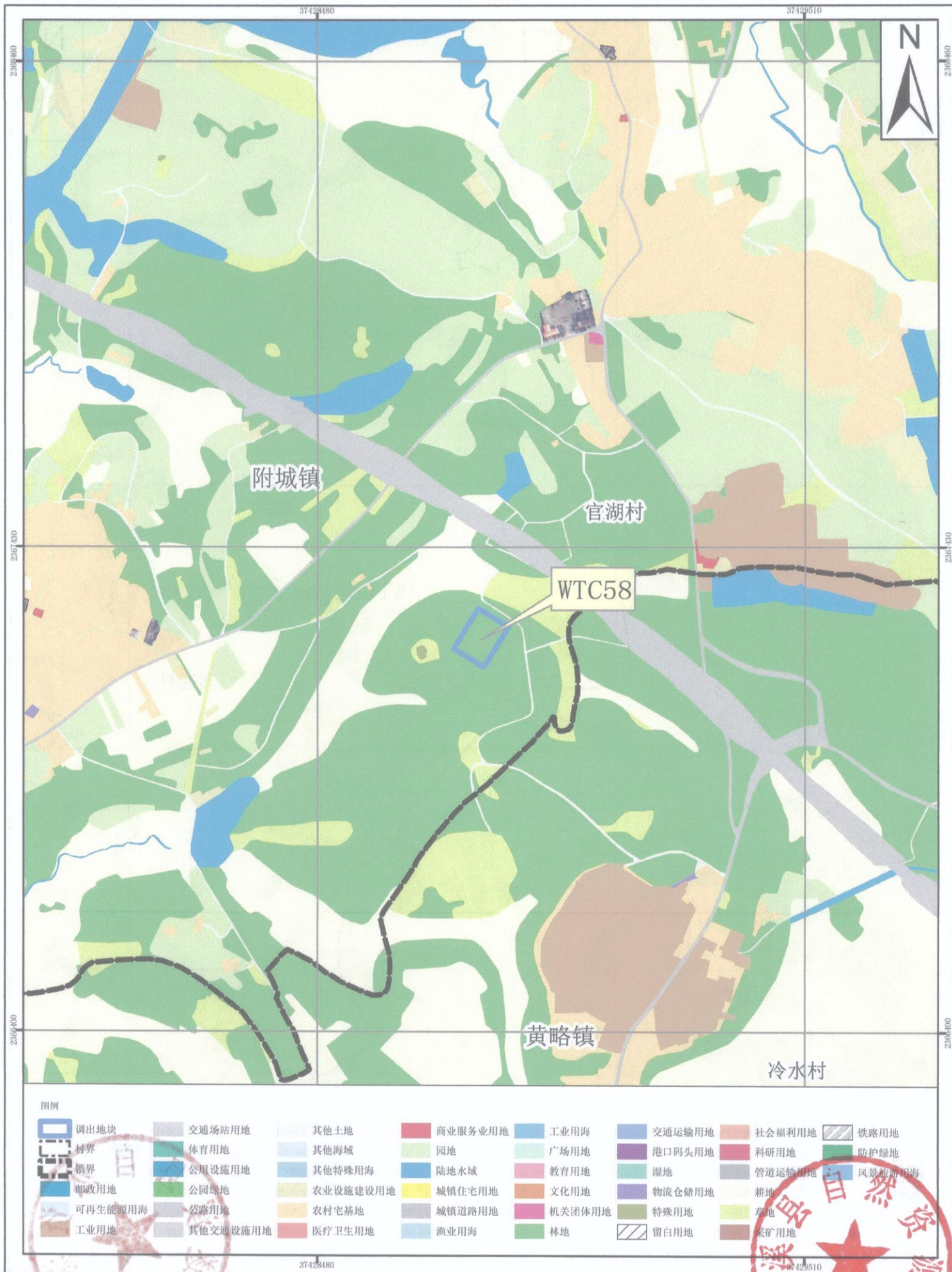


2000国家大地坐标系
1985国家高程基准

1:10,000

遂溪县自然资源局 编制
广东中地土地房地产评估与规划设计有限公司 制图
二〇二六年一月

湛江市遂溪县城镇建设用地图规模落实方案(遂溪河碧道、明智路等项目) 调出后地块土地使用规划局部图 (WTC58)



图例

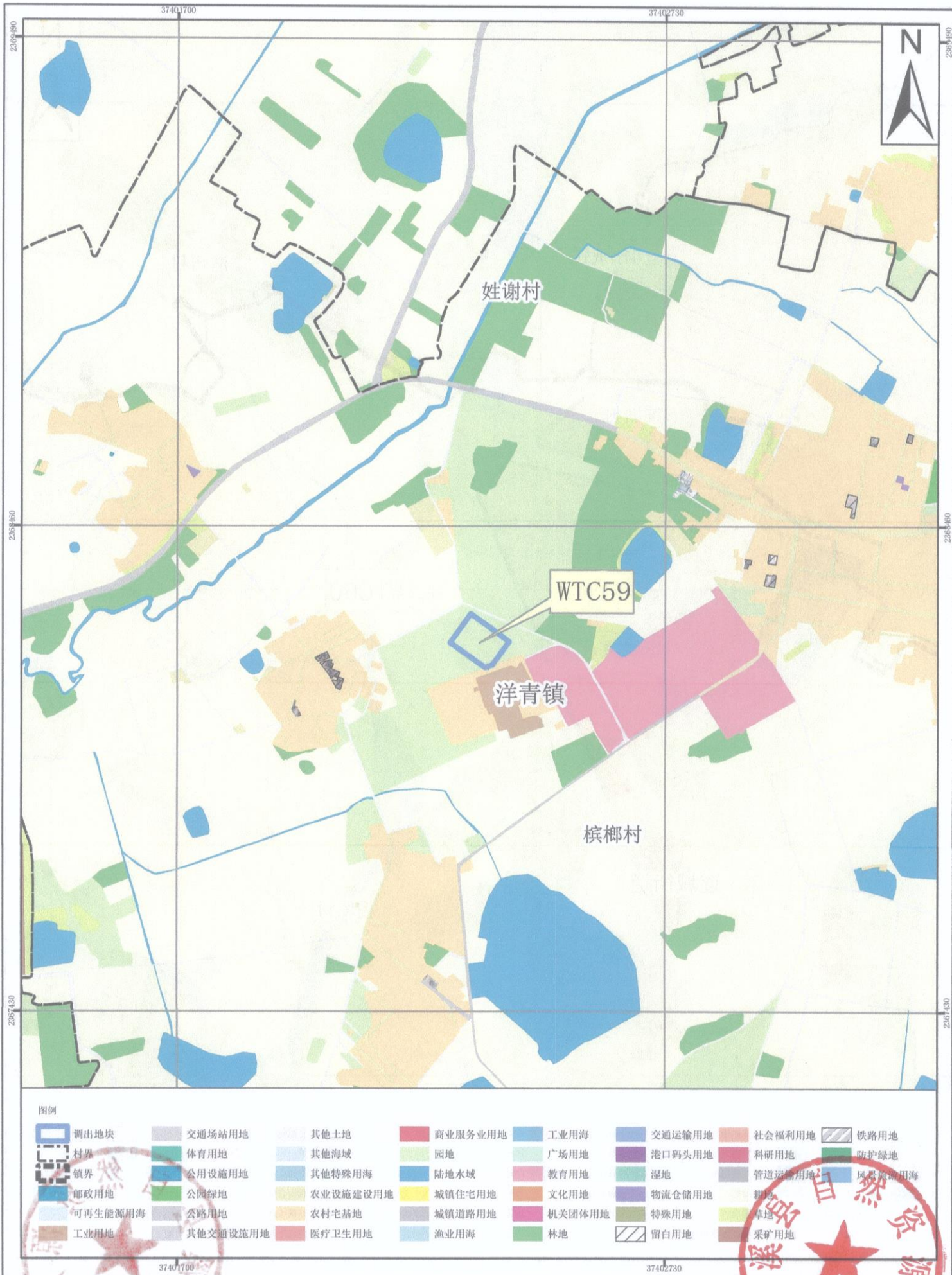
调出地块	交通场站用地	其他土地	商业服务业用地	工业用地	交通运输用地	社会福利用地	铁路用地
村界	体育用地	其他海域	园地	广场用地	港口码头用地	科研用地	防护绿地
镇界	公用设施用地	其他特殊用地	陆地水域	教育用地	湿地	管道运输用地	风景旅游用地
邮政用地	公园绿地	农业设施建设用地	城镇住宅用地	文化用地	物流仓储用地	耕地	
可再生能源用地	公路用地	农村宅基地	城镇道路用地	机关团体用地	特殊用地	草地	
工业用地	其他交通设施用地	医疗卫生用地	渔业用地	林地	留白用地	采矿用地	

2000国家大地坐标系
1985国家高程基准

1:10,000

遂溪县自然资源局 编制
广东中地土地房地产评估与规划设计有限公司 制图
二〇二六年一月

湛江市遂溪县城镇建设用地图规模落实方案(遂溪河碧道、明智路等项目)
调出后地块土地使用规划局部图 (WTC59)

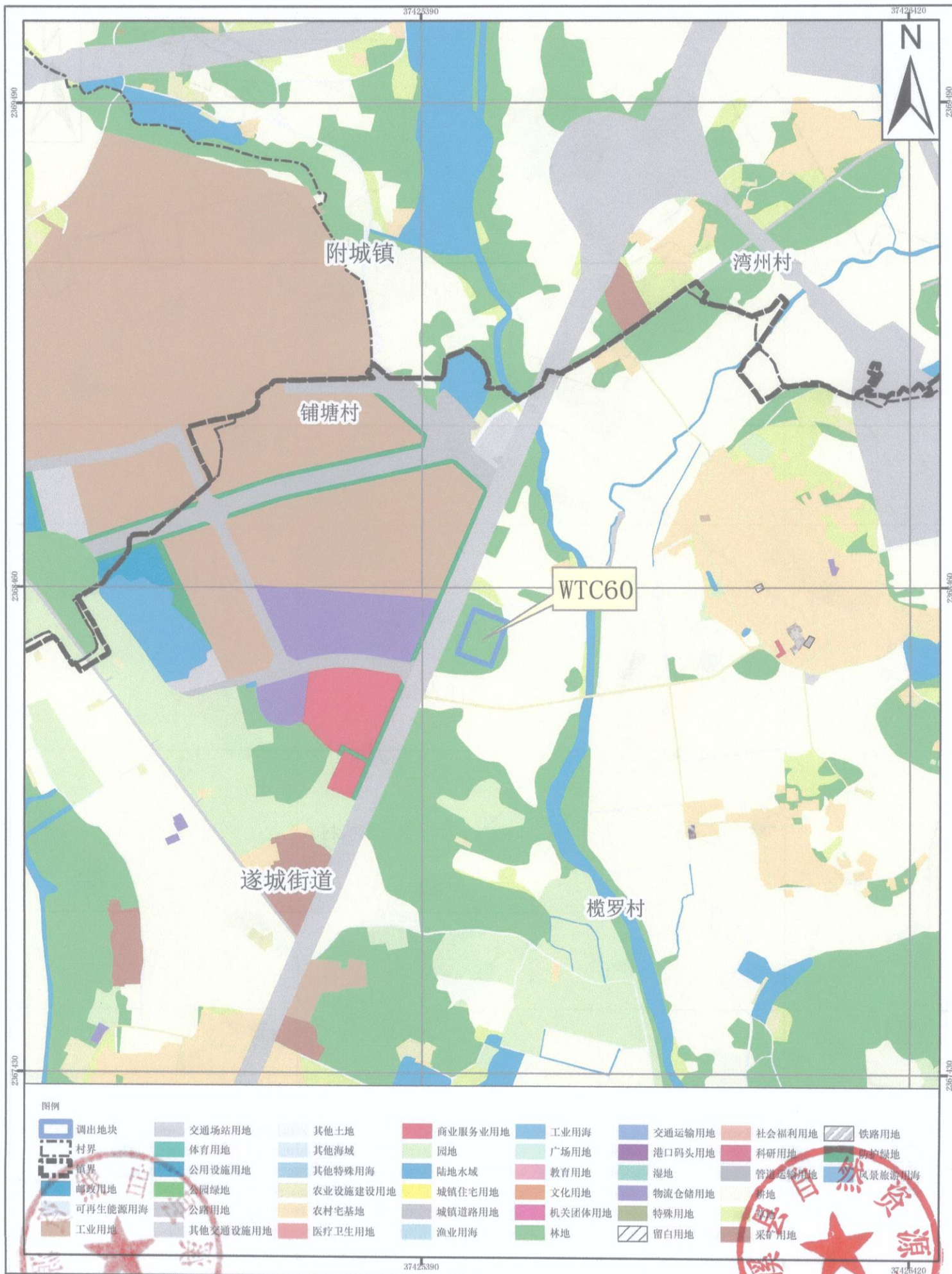


2000国家大地坐标系
1985国家高程基准

1:10,000

遂溪县自然资源局 编制
广东中地土地房地产评估与规划设计有限公司 制图
二〇二二年一月

湛江市遂溪县城镇建设用地规模落实方案(遂溪河碧道、明智路等项目)
调出后地块土地使用规划局部图 (WTC60)

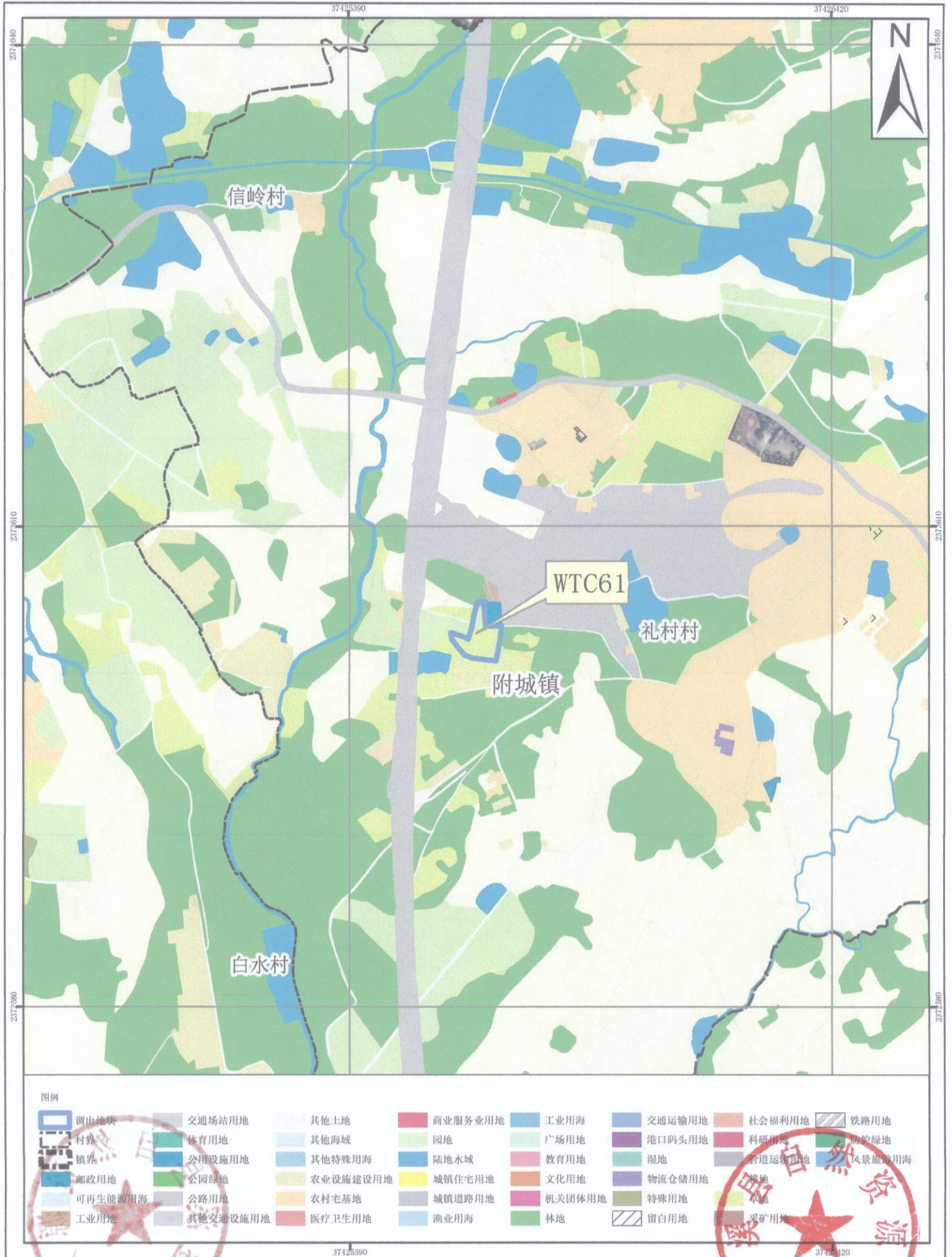


2000国家大地坐标系
1985国家高程基准

1:10,000

遂溪县自然资源局 编制
广东中地土地房地产评估与规划设计有限公司 制图
二〇二〇年一月

湛江市遂溪县城镇建设用地图规模落实方案(遂溪河碧道、明智路等项目)
调出后地块土地使用规划局部图 (WTC61)

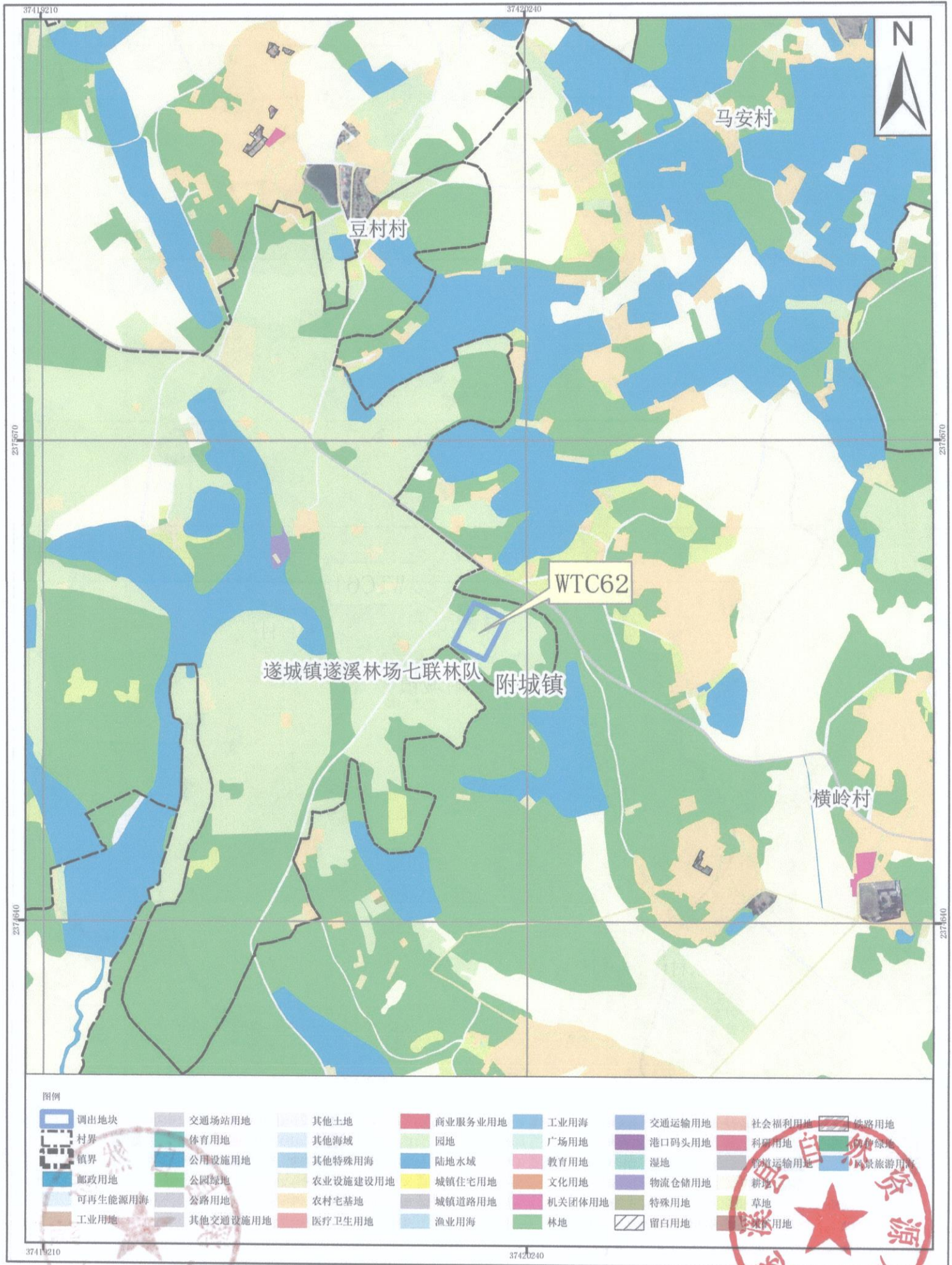


2000国家大地坐标系
1985国家高程基准

1:10,000

遂溪县自然资源局 编制
广东中地土地房地产评估与规划设计有限公司 制图
2023年一月

湛江市遂溪县城镇建设用地图规模落实方案(遂溪河碧道、明智路等项目)
调出后地块土地使用规划局部图 (WTC62)

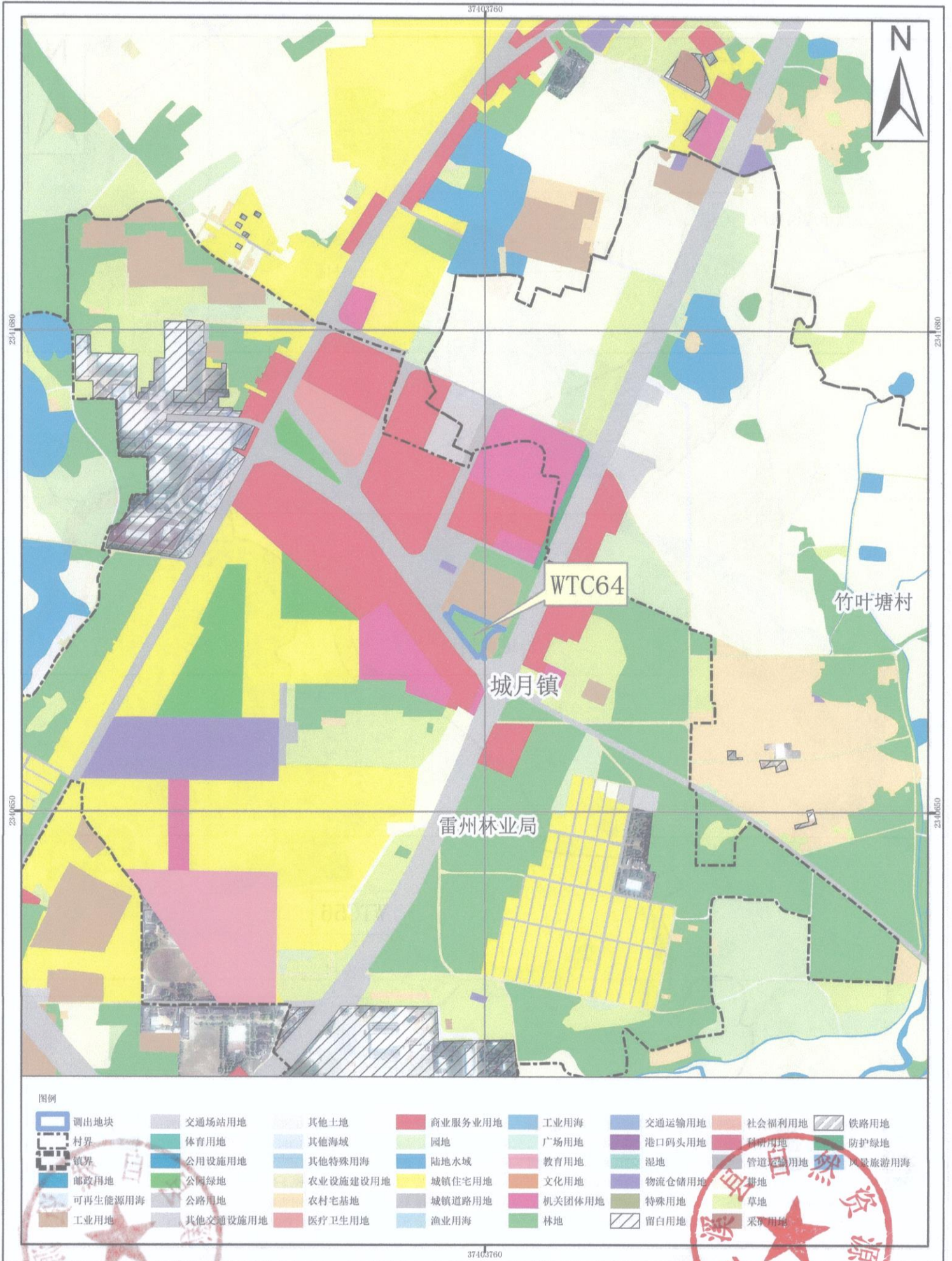


2000国家大地坐标系
1985国家高程基准

1:10,000

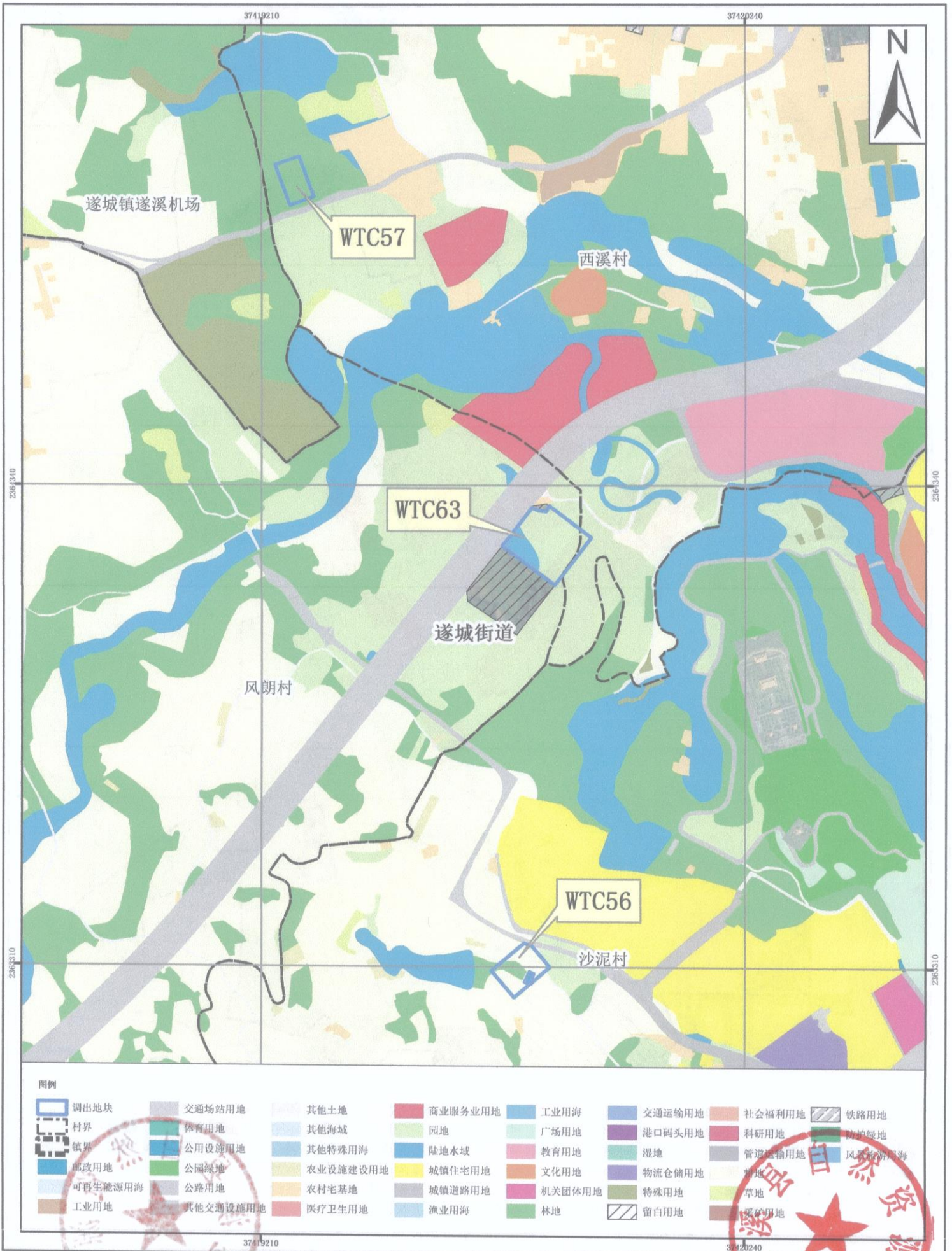
遂溪县自然资源局 编制
广东中地土地房地产评估与规划设计有限公司 制图
二〇二六年一月

湛江市遂溪县城镇建设用地图规模落实方案(遂溪河碧道、明智路等项目)
调出后地块土地使用规划局部图 (WTC64)



图例	
调出地块	交通场站用地
村界	体育用地
镇界	其他海域
邮政用地	其他特殊用地
可再生能源用地	农业设施建设用地
工业用地	农村宅基地
其他土地	商业服务业用地
其他海域	园地
其他特殊用地	陆地水域
农业设施建设用地	城镇住宅用地
农村宅基地	城镇道路用地
商业服务业用地	渔业用地
园地	林地
陆地水域	工业用地
城镇住宅用地	广场用地
城镇道路用地	教育用地
渔业用地	文化用地
工业用地	机关团体用地
广场用地	林地
教育用地	交通运输用地
文化用地	港口码头用地
机关团体用地	社会福利用地
林地	科研用地
交通运输用地	管道运输用地
港口码头用地	湿地
社会福利用地	物流仓储用地
管道运输用地	特殊用地
湿地	草地
物流仓储用地	采矿业用地
特殊用地	留白用地
草地	铁路用地
采矿业用地	防护绿地
留白用地	风景旅游用地

湛江市遂溪县城镇建设用地规模落实方案(遂溪河碧道、明智路等项目)
调出后地块土地使用规划局部图 (WTC56-WTC57、WTC63)



2000国家大地坐标系
1985国家高程基准

1:10,000

遂溪县自然资源局 编制
广东中地土地房地产评估与规划设计有限公司 制图
二〇二六年一月