

# 遂溪县2021年度流域面积50平方公里以下河道管理范围 划定项目(16条河流)-沙坡河设计图册


广东城华工程咨询有限公司

工程设计编号:丙级A444001732

工程勘察编号:乙级B244060386

二〇二二年 三月







图例			
●	控制点	水闸	水闸
—	划界基准线	一般公路桥	一般公路桥
—	管理范围线	坎线滚水坝	坎线滚水坝
- - -	河道中心线	河道及岸别控制点编号	河道及岸别控制点编号

 广东城华工程咨询有限公司			
核定		初步设计	阶段
审查		水工	部分
校核		透溪县2021年度流域面积50平方公里以下河道管理范围划定项目(16条河流)-沙拔河	
设计		河道管理范围指引图	
制图	CAD		
比例	1:4000		
设计证号	丙级 A444001732	图号	ZJSX-HLHJ-01

说明：  
1、本工程采用1985国家高程，2000国家大地坐标系。



编号	坐标值(m)	
	X	Y
SPH#001	422032.394	2361017.246
SPH#002	422111.216	2361091.087
SPH#003	422262.910	2361219.887
SPH#004	422413.989	2361350.384
SPH#005	422566.536	2361479.366
SPH#006	422719.244	2361592.196
SPH#001	422013.338	2361030.125
SPH#002	422093.890	2361108.005
SPH#003	422247.331	2361237.514
SPH#004	422396.618	2361370.748
SPH#005	422550.808	2361498.479
SPH#006	422702.352	2361612.228



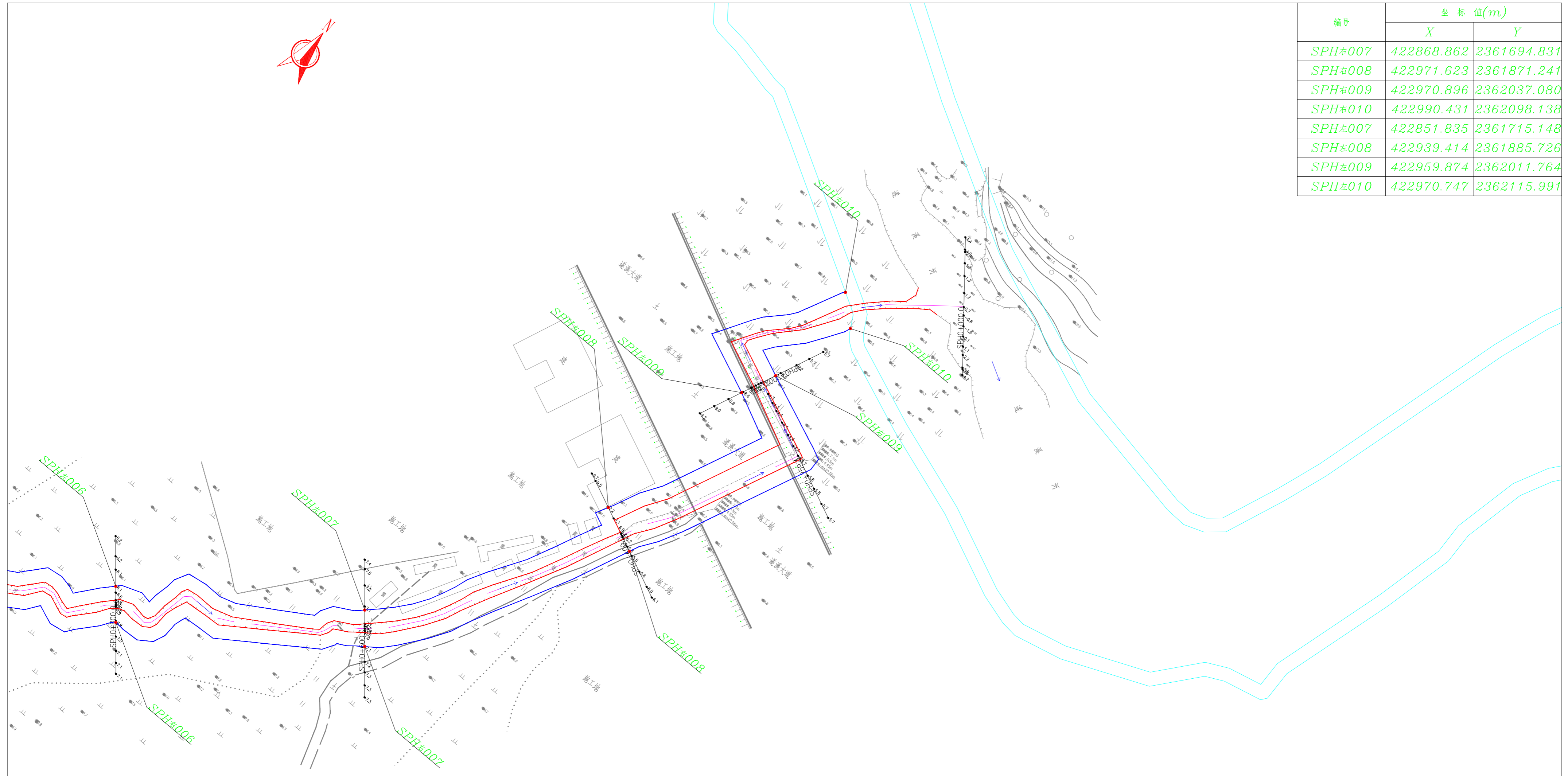
图例			
●	控制点	水闸	水闸
—	划界基准线	一般公路桥	一般公路桥
—	管理范围线	坎线滚水坝	坎线滚水坝
—	河道中心线	河道及岸别控制点编号	河道及岸别控制点编号

广东城华工程咨询有限公司			
核定		初步设计	阶段
审查		水工	部分
校核		遂溪县2021年度流域面积50平方公里以下河道管理范围划定项目(16条河流)-沙坡河	
设计		河道管理范围线划定(1/2)	
制图	CAD		
比例	1:2000		
设计证号	丙级 A444001732	图号	ZJSX-HLHJ-02

说明：  
1、本工程采用1985国家高程，2000国家大地坐标系。



编号	坐标值(m)	
	X	Y
SPH#007	422868.862	2361694.831
SPH#008	422971.623	2361871.241
SPH#009	422970.896	2362037.080
SPH#010	422990.431	2362098.138
SPH#007	422851.835	2361715.148
SPH#008	422939.414	2361885.726
SPH#009	422959.874	2362011.764
SPH#010	422970.747	2362115.991



图例			
●	控制点	水闸	
—	划界基准线	一般公路桥	
—	管理范围线	坎线滚水坝	
—	河道中心线	河道及岸别控制点编号	

广东城华工程咨询有限公司			
核定		初步设计	阶段
审查		水工	部分
校核		透溪县2021年度流域面积50平方公里以下河道管理范围划定项目(16条河流)-沙拔河	
设计			
制图		河道管理范围线划定(2/2)	
比例	1:2000		
设计证号	丙级 A444001732	图号	ZJSX-HLHJ-03

说明：  
1、本工程采用1985国家高程，2000国家大地坐标系。

河道及岸别控制点编号坐标表

编号	坐标值(m)	
	X	Y
SPH#001	422032.394	2361017.246
SPH#002	422111.216	2361091.081
SPH#003	422262.910	2361219.881
SPH#004	422413.989	2361350.384
SPH#005	422566.536	2361479.366
SPH#006	422719.244	2361592.196
SPH#007	422868.862	2361694.831
SPH#008	422971.623	2361871.241
SPH#009	422970.896	2362037.080
SPH#010	422990.431	2362098.138

编号	坐标值(m)	
	X	Y
SPH#001	422013.338	2361030.125
SPH#002	422093.890	2361108.005
SPH#003	422247.331	2361237.514
SPH#004	422396.618	2361370.748
SPH#005	422550.808	2361498.479
SPH#006	422702.352	2361612.228
SPH#007	422851.835	2361715.148
SPH#008	422939.414	2361885.726
SPH#009	422959.874	2362011.764
SPH#010	422970.747	2362115.991

 广东城华工程咨询有限公司	
核定	初步设计 阶段
审查	水工 部分
校核	透溪县2021年度流域面积50平方公里以下河道 管理范围划定项目(16条河流)-沙拔河
设计	河道及岸别控制点编号坐标表
制图	CAD
比例	
设计证号	丙级 A444001732
图号	ZJSX-HLHJ-04

说明：

1、本工程采用1985国家高程，2000国家大地坐标系。